

Denumire obiectiv de investiție: Dezvoltarea infrastructurii ITS în comuna Girov, județul Neamț

Faza de proiectare: D.T.A.C&P.T.E

Nr.proiect: 8



SAFE ROADS ENGINEERING



ROAD
VISION



MC
Nr. certificat: 3373
ISO 9001:2015



MC
Nr. certificat: 3062
ISO 14001:2015

PROIECTARE | CONSULTANȚĂ | ASISTENȚĂ TEHNICĂ

B.PĂRȚI DESENATE: LUCRĂRI DE DRUMURI



PROIECT TEHNIC DE EXECUȚIE (P.T.E)

2

Pistra Neamț

PLAN DE AMPLASAMENT DN 15D, COMUNA GIROV

U.A.T GIROV



PROIECTANT GENERAL:
SAFE ROADS ENGINEERING S.R.L.
47063196, J27/1328/2022,
Str. Stramutari nr. 25B
PIATRA-NEAMT, JUD. NEAMT
Telefon: 0740 319 004,
E-mail: saferoadsengineering@gmail.com,

PROIECTANT DE SPECIALITATE C.F.D.P.:
S.C. ROAD VISION S.R.L.
RO45192992, J22/3851/2021, TOPILE, JUD. IASI
Telefon: 0765 484 630, E-mail: office@roadvision.ro,
Website: www.roadvision.ro



BENEFICIAR:
COMUNA GIROV, JUDEȚUL NEAMȚ
Str. Calea Romanului, nr. 337, Comuna Girov, județul Neamț
Telefon: 0233 291 000, Fax: 0233 291 000,
E-mail: girov@nt-edm.ro,
Website: www.girov.ro

AMPLASAMENT:
U.A.T. GIROV, JUDEȚUL NEAMȚ

EXPERT TEHNIC:

Nume: _____
Semnatura: _____
VERIFICATOR TEHNIC:
Nume: _____
Semnatura: _____
Cerința: _____
Ref. nr. data: _____
DENUMIRE PROIECT:

DEZVOLTAREA INFRASTRUCTURII ITS
ÎN COMUNA GIROV, JUDEȚUL NEAMȚ

FAZA: D.T.A.C. & P.T.E

Șef proiect:

Ing. Chicuş Claudiu

Proiectat:

Ing. Chicuş Claudiu

Ing. Hasna Lăcrămioara

Ing. Dominte Lucian

Ing. Andrei Gabriel

Desenat:

Ing. Hasna Lăcrămioara

DENUMIRE PLANȘĂ:

PLAN DE AMPLASAMENT DN 15D

Proiect nr.: 8

Data: 2026

Scara: 1:10.000

Format planșă: A3:420x297mm

Planșa nr.: A 01

LEGENDĂ:

DN 15D
STR. HAȚAȘ
DC 44

Panou radar de avertizare existent lateral dreapta DN 15D

-face obiectul documentației, este montat pe stâlp de electricitate, necesită autorizare
-poziție km 4+371.50

Panou radar de avertizare existent lateral stânga DN 15D

-face obiectul documentației, este montat pe stâlp de electricitate, necesită autorizare
-poziție km 5+668.90

Trecere de pietoni

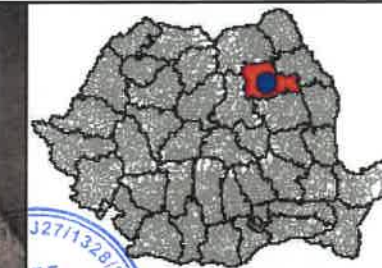
-relocată de la poziția km 5+214.00-
-poziție km 5+201.00

Se vor amplasa 2 semaloare cu radar și buton pentru traversarea străzii proiectat (2 buc.) lateral stânga și dreapta DN 15D.

Se va amenaja trotuar lateral dreapta pentru a se realiza circulația pietonală în condiții de siguranță.

PLAN DE AMPLASAMENT DN 156A, COMUNA GIROV

U.A.T GIROV



PROIECTANT GENERAL:
SAFE ROADS ENGINEERING S.R.L.
47063198, J27/1328/2022,
Str. Stramutari nr. 258
PIATRA-NEAMT, JUD. NEAMT
Telefon: 0740 319 004,
E-mail: saferoadsengineering@gmail.com,

PROIECTANT DE SPECIALITATE C.F.D.P.:
S.C. ROAD VISION S.R.L.
RO45192992, J22/2851/2021, TOPILE, JUD. IASI
Telefon: 0765 484 630, E-mail: office@roadvision.ro,
Website: www.roadvision.ro

BENEFICIAR:
COMUNA GIROV, JUDEȚUL NEAMȚ
Str. Calea Romanului, nr. 337, Comuna Girov, județul Neamț
Telefon: 0233 291 000, Fax: 0233 291 000,
E-mail: girov@nt-adm.ro,
Website: www.girov.ro

AMPLASAMENT:
U.A.T. GIROV, JUDEȚUL NEAMȚ

EXPERT TEHNIC:

Nume:

Semnătura:

VERIFICATOR TEHNIC:

Nume:

Semnătura:

Ceștia:

Ref.nr. data:

DENUMIRE PROIECT:

DEZVOLTAREA INFRASTRUCTURII ITS

ÎN COMUNA GIROV, JUDEȚUL NEAMȚ

FAZA: D.T.A.C. & P.T.E

Șef proiect:

Ing. Chicuș Claudiu

Proiectat:

Ing. Chicuș Claudiu

Ing. Hasna Lăcrămioara

Ing. Dominte Lucian

Ing. Andrei Gabriel

Desenat:

Ing. Hasna Lăcrămioara

DENUMIRE PLANȘĂ:

PLAN DE AMPLASAMENT

DJ 156A

Proiect nr.:

8

Data:

2026

Scara:

1:7.000

Format planșă:

A3:420x297mm

Planșă nr.:

A 03

LEGENDĂ:

DJ 156A
 STR. BISERICII

Panou radar de avertizare lateral stânga DJ156A
-poz. km 59+118,25

Trecere de pietoni
-relocată de la poz. km 58+878,28
-poz. km 58+903,50
Se vor amplasa 2 semafoare cu radar și buton pentru traversarea străzii proiectat (2 but.)
lateral stânga și dreapta DJ 156A.

Casa 3 Blide

Căciulești

STR. BISERICII

Str. Preot Boica

Grădău

loc camping rulote

Râul Zahorna

Ambulanța Sf. Nectarie Neamț

Aerodrom Girov

DJ 156A

39

ROZNOV

MODERN MARBLE ROM SRL

PLAN DE AMPLASAMENT
DJ 156A, DJ 157H,
COMUNA GIROV

U.A.T GIROV



PROIECTANT GENERAL:
SAFE ROADS ENGINEERING S.R.L.
47063196, J27/1328/2022,
Str. Stramutali nr. 25B
PIATRA-NEAMȚ, JUD. NEAMȚ
Telefon: 0740 319 004,
E-mail: saferoadsengineering@gmail.com,

PROIECTANT DE SPECIALITATE C.F.D.P.:
S.C. ROAD VISION S.R.L.
RO45192992, J22/3851/2021, TOPILE, JUD. IASI
Telefon: 0765 484 630, E-mail: office@roadvision.ro,
Website: www.roadvision.ro

BENEFICIAR:
COMUNA GIROV, JUDEȚUL NEAMȚ
Str. Calea Romanului, nr. 337, Comuna Girov, Județul Neamț
Telefon: 0233 291 000, Fax: 0233 291 000,
E-mail: girov@nt-edm.ro,
Website: www.girov.ro

AMPLASAMENT:
U.A.T. GIROV, JUDEȚUL NEAMȚ

EXPERT TEHNIC:

Nume:

Semnătura:

VERIFICATOR TEHNIC:

Nume:

Semnătura:

Cerința: 10218

Ref. nr. data:

DENUMIRE PROIECT:

DEZVOLTAREA INFRASTRUCTURII ITS
ÎN COMUNA GIROV, JUDEȚUL NEAMȚ

FAZA: D.T.A.C. & P.T.E

Șef proiect:

Ing. Chicuş Claudiu

Proiectat:

Ing. Chicuş Claudiu

Ing. Hasna Lăcrămioara

Ing. Dominte Lucian

Ing. Andrei Gabriel

Desenat:

Ing. Hasna Lăcrămioara

DENUMIRE PLANȘĂ:

PLAN DE AMPLASAMENT
DJ 156A, DJ 157H

Proiect nr.: 8

Data: 2026

Scara: 1:7.000

Format planșă: A3:420x297mm

Planșa nr.: A 04

Panou radar de avertizare existent lateral dreapta DJ 156A
-face obiectul documentației, este montat pe stâlp de electricitate,
necesită autorizare
-poz. km 52+211,77

Panou radar de avertizare existent lateral stânga DJ 157H
-face obiectul documentației, este montat pe stâlp de electricitate,
necesită autorizare
-poz. km 5+170,60

LEGENDĂ:

DJ 156A
DJ 157H

**PLAN DE SITUAȚIE EXISTENT
DN 15D, COMUNA GIROV**

PIATRA NEAMȚ

Proprietati particulare

ROMAN



PROIETTANT GENERAL:
SAFE ROADS ENGINEERING S.R.L

47063196, J27/1328/2022,
Str. Stramutari nr. 25B
PIATRA-NEAMȚ, JUD. NEAMȚ
Telefon: 0740 319 004,
E-mail: saferoadsengineering@gmail.com.

PROIECTANT DE SPECIALITATE C.F.D.P:
S.C. ROAD VISION S.R.L.

280 RO45192992, J22/3851/2021, TOPILE, JUD. IASI
Telefon: 0765 484 630, E-mail: office@roadvision.ro,
AD Website: www.roadvision.ro

BENEFICIAR:
COMUNA GIROV, JUDEȚUL NEAMȚ

Str. Calea Romanului, nr.337, Comuna Girov, județul Neamț
Telefon: 0233 291 000, Fax: 0233 291 000,
E-mail: girov@nt-edm.ro,
Website: www.girov.ro

AMPLASAMENT:
U.A.T. GIROV, JUDEȚUL NEAMȚ

EXPERT TEHNIC:

Name:	
-------	--

Semnătura:

VERIFICATOR TEHNIC:

Num: PA

Semnătura:

Cerinta

Ref. nr. data: DAI EST

DENUMIRE PROIECT:

DEZVOLTAREA INFRASTRUCTURII ITS
IN COMUNA GIROV, JUDEȚUL NEAMȚ

FAZA: D.T.A.C. & P.T.E

Şef proiect:

Ing. Chicuș Claudiu	<i>Chicuș</i>
---------------------	---------------

Proiectat:	
------------	--

Ing. Chicuș Claudiu	
---------------------	---

Ing. Hasna Lăcrămioara	
------------------------	--

Ing. Dominte Lucian	
---------------------	---

Ing. Andrei Gabriel	
---------------------	---

Desenat:

Ing. Hasna Lăcrămioara	
------------------------	---

DENUMIRE PLANSĂ:

**PLAN DE SITUAȚIE EXISTENT
DN 15D, COMUNA GIROV**

Project nr.:	8
--------------	---

8

Data:	2026
-------	------

026

Scara:	1:500
--------	-------

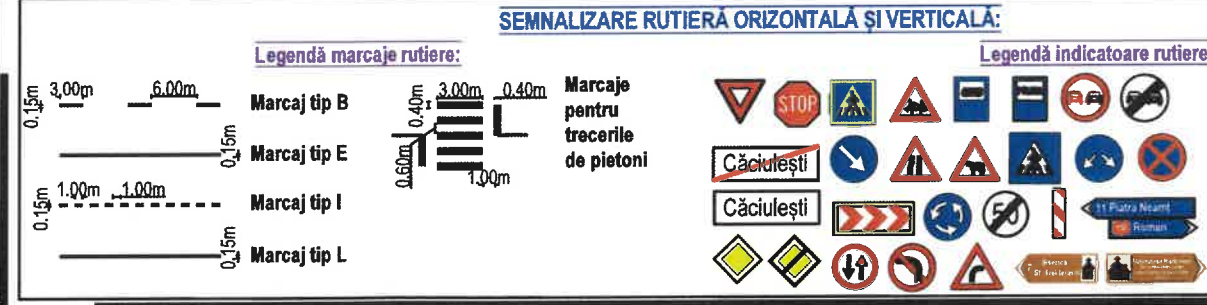
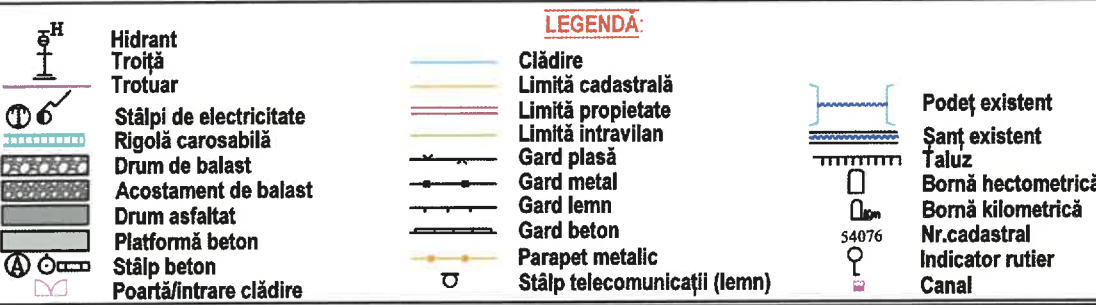
500

Format plansă:	A3:420x297mm
----------------	--------------

A3:420x297mm

Planşa nr.:	PSE 01.01
-------------	-----------

PSE 01.01

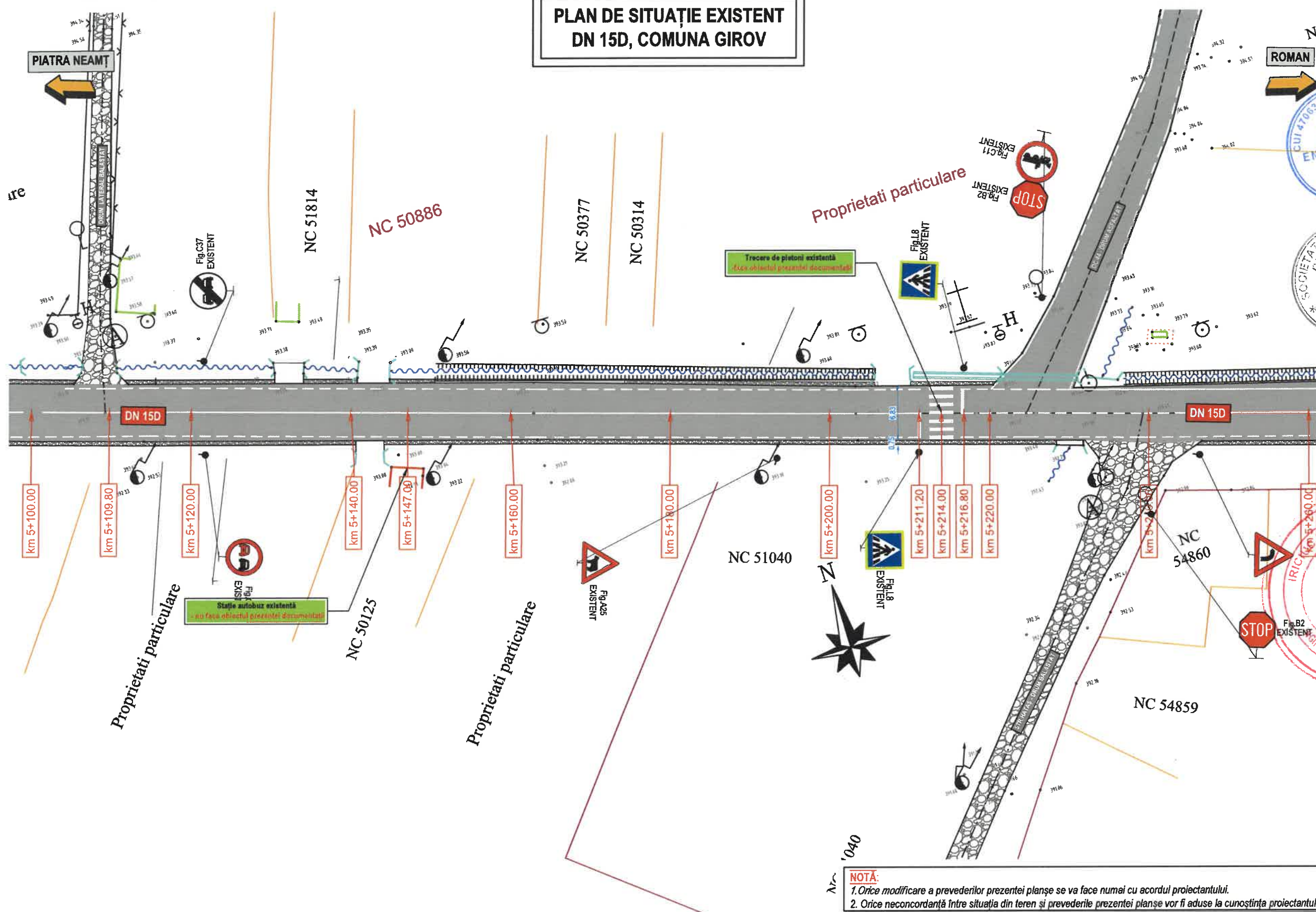


NOTĂ:

1. Orice modificare a prevederilor prezentei planșe se va face numai cu acordul proiectantului.

2. Orice neconcordanță între situația din teren și prevederile prezentei planșe vor fi aduse la cunoștința proiectantului.

PLAN DE SITUAȚIE EXISTENT DN 15D, COMUNA GIROV



PROIECTANT GENERAL:
SAFE ROADS ENGINEERING S.R.L.
47063196, J27/1328/2022,
Str. Stramutari nr. 25B
PIATRA-NEAMȚ, JUDEȚUL NEAMȚ
Telefon: 0740 319 004,
E-mail: saferoadsengineering@gmail.com,

PROIECTANT DE SPECIALITATE C.F.D.P.:
S.C. ROAD VISION S.R.L.
RO45192002, J220851/2021, TOPILE, JUDEȚUL IASI
Telefon: 0765 484 630, E-mail: office@roadvision.ro,
Website: www.roadvision.ro

BENEFICIAR:
COMUNA GIROV, JUDEȚUL NEAMȚ
Str. Calea Romanului, nr. 337, Comuna Girov, Județul Neamț
Telefon: 0233 291 000, Fax: 0233 291 000,
E-mail: girov@nt-adm.ro,
Website: www.girov.ro

AMPLASAMENT:
U.A.T. GIROV, JUDEȚUL NEAMȚ

EXPERT TEHNIC:

Nume:

Semnătura:

VERIFICATOR TEHNIC:

Nume:

Semnătura:

Cerința:

Ref.nr. data:

DENUMIRE PROIECT:

**DEZVOLTAREA INFRASTRUCTURII ITS
ÎN COMUNA GIROV, JUDEȚUL NEAMȚ**

FAZA: D.T.A.C. & P.T.E

Șef proiect:

Ing. Chicuș Claudiu

Proiectat:

Ing. Chicuș Claudiu

Ing. Hasna Lăcrămioara

Ing. Dominte Lucian

Ing. Andrei Gabriel

Desenat:

Ing. Hasna Lăcrămioara

DENUMIRE PLANȘĂ:

**PLAN DE SITUAȚIE EXISTENT
DN 15D, COMUNA GIROV**





























Proiect nr.: 8

Data: 2026

Scara: 1:500

Format planșă: A3:420x297mm

Planșă nr.: PSE 01.02

	Hidrânt		Clădire		Podeț existent
	Troiță		Limită cadastrală		Șanț existent
	Trotuar		Limită proprietate		Bornă hectometrică
	Stâlpi de electricitate		Limită intravilan		Bornă kilometrică
	Rigolă carosabilă		Gard plasă		Nr.cadastral
	Drum de balast		Gard metal		Indicator rutier
	Acostament de balast		Gard lemn		Canal
	Drum asfaltat		Gard beton		
	Platformă beton		Parapet metalic		
	Stâlp beton		Stâlp telecomunicații (lemn)		
	Poartă/intrare clădire				

SEMNALIZARE RUTIERĂ ORIZONTALĂ ȘI VERTICALĂ:	
Legendă marcaje rutiere:	Legendă indicatoare rutiere:

NOTĂ:
1. Orice modificare a prevederilor prezentei planșe se va face numai cu acordul proiectantului.
2. Orice neconcordanță între situația din teren și prevederile prezentei planșe vor fi aduse la cunoștința proiectantului.

PLAN DE SITUAȚIE EXISTENT DN 15D, COMUNA GIROV

ROMAN



PROIECTANT GENERAL:
SAFE ROADS ENGINEERING S.R.L.
47063196, J27/1328/2022,
Str. Stramuteti nr. 25B
PIATRA-NEAMȚ, JUD. NEAMȚ
Telefon: 0740 319 004,
E-mail: saferoadsengineering@gmail.com,

PROIECTANT DE SPECIALITATE C.F.D.P.:
S.C. ROAD VISION S.R.L.
RO45192992, J22/3851/2021, TOPILE, JUD. IAȘI
Telefon: 0765 484 630, E-mail: office@roadvision.ro,
Website: www.roadvision.ro

BENEFICIAR:
COMUNA GIROV, JUDEȚUL NEAMȚ
Str. Calea Romanului, nr. 337, Comuna Girov, județul Neamț
Telefon: 0233 291 000, Fax: 0233 291 000,
E-mail: girov@nt-edm.ro,
Website: www.girov.ro

AMPLASAMENT:
U.A.T. GIROV, JUDEȚUL NEAMȚ
EXPERT TEHNIC:

Nume:

Semnătura:

VERIFICATOR TEHNIC:

Nume:

Semnătura:

Cămin:

Ref. nr. data:

DENUMIRE PROIECT:
**DEZVOLTAREA INFRASTRUCTURII ITS
ÎN COMUNA GIROV, JUDEȚUL NEAMȚ**

FAZA: D.T.A.C. & P.T.E

Șef proiect:

Ing. Chicuș Claudiu

Proiectat:

Ing. Chicuș Claudiu

Ing. Hasna Lăcrămioara

Ing. Dominte Lucian

Ing. Andrei Gabriel

Desenat:

Ing. Hasna Lăcrămioara

DENUMIRE PLANȘĂ:
**PLAN DE SITUAȚIE EXISTENT
DN 15D, COMUNA GIROV**

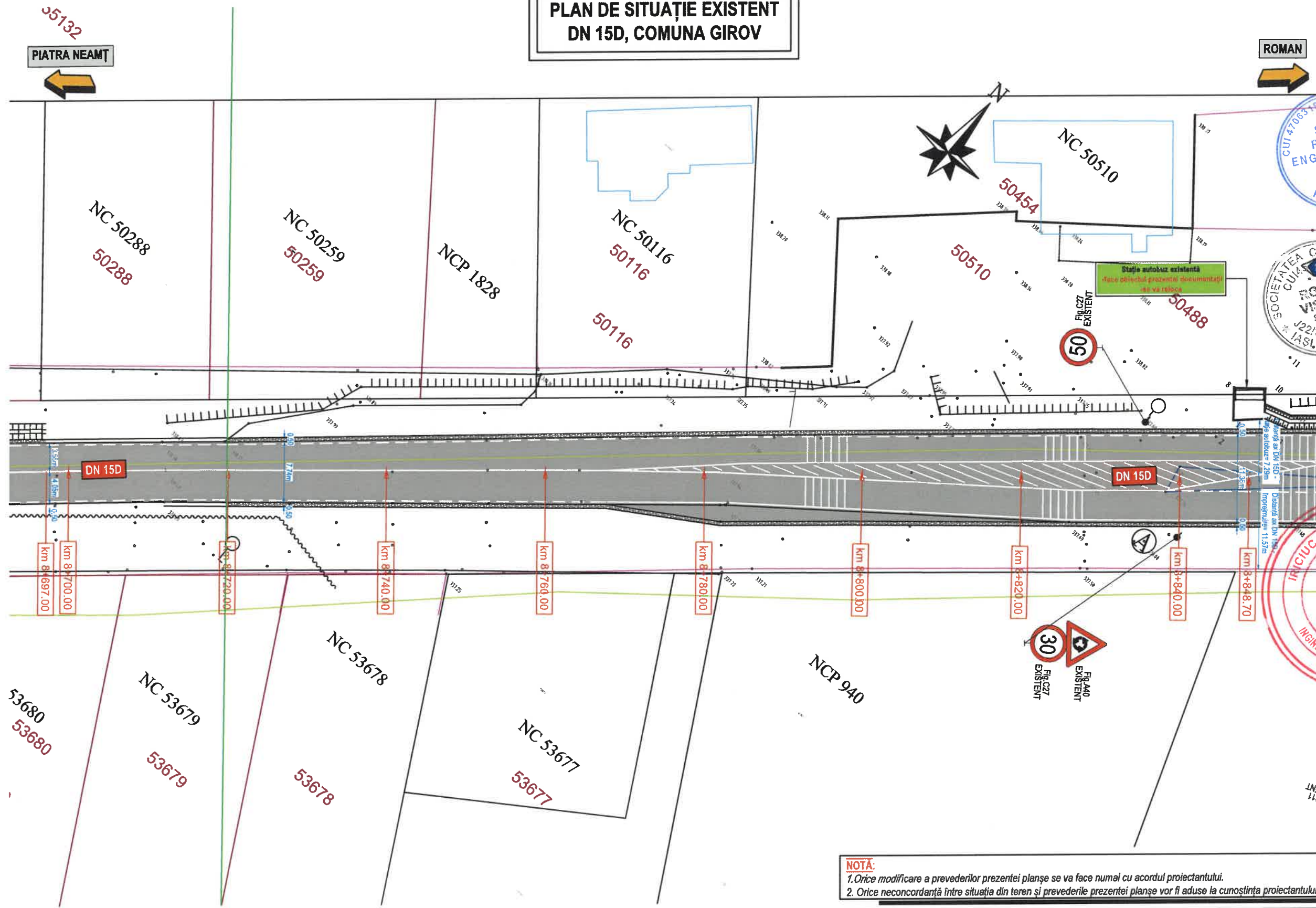
Proiect nr.: 8

Data: 2026

Scara: 1:500

Format planșă: A3:420x297mm

Planșă nr.: PSE 01.04

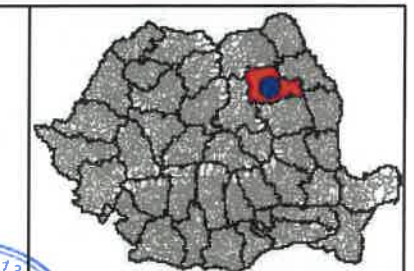
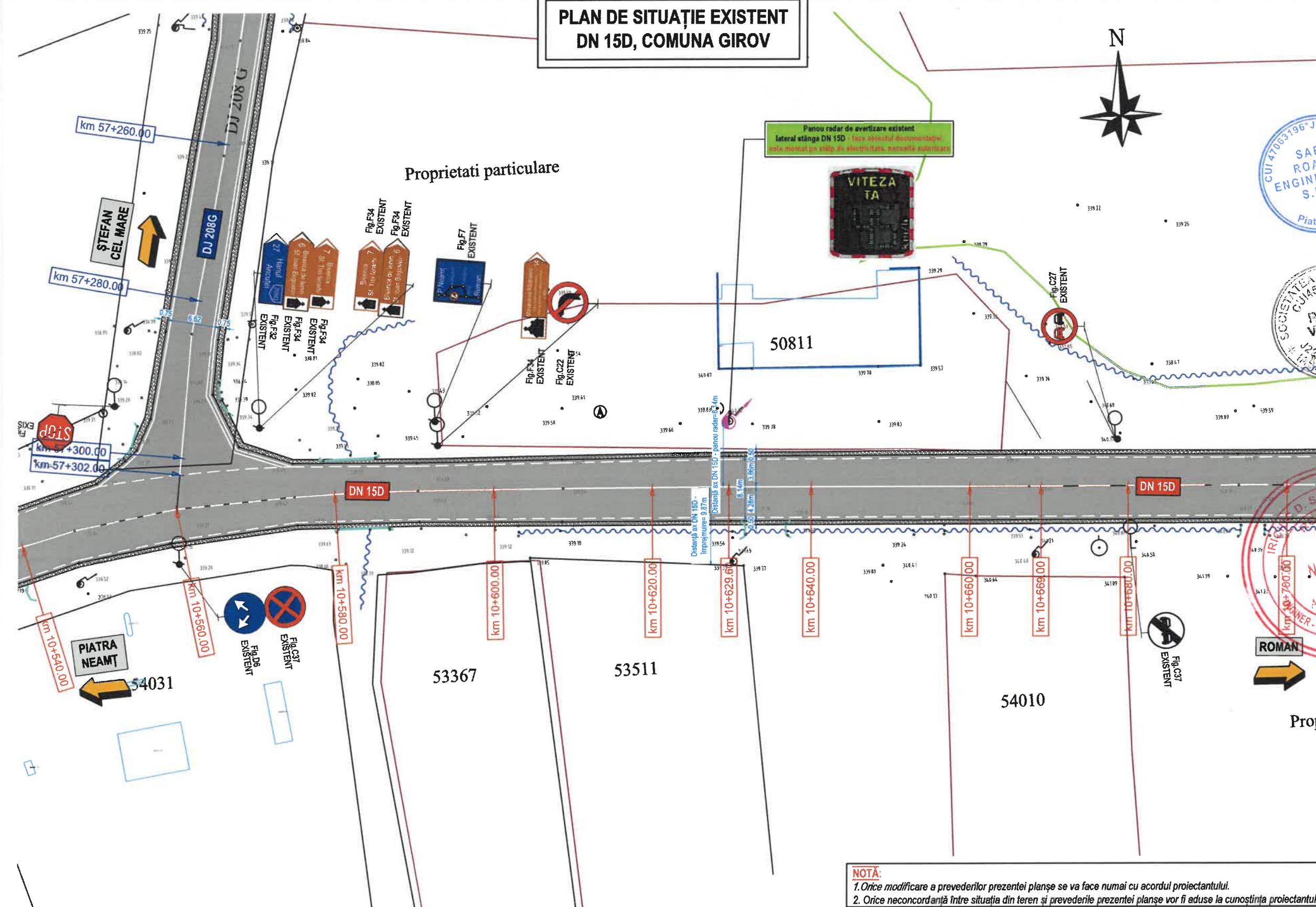


LEGENDĂ:	
	Hidrânt
	Troliță
	Trotuar
	Stâlpi de electricitate
	Rigolă carosabilă
	Drum de balast
	Acostament de balast
	Drum asfaltat
	Platformă beton
	Stâlp beton
	Poartă/intrare clădire
	Clădire
	Limită cadastrală
	Limită proprietate
	Limită intravilan
	Gard plasă
	Gard metal
	Gard lemn
	Gard beton
	Parapet metalic
	Stâlp telecomunicații (lemn)
	Podeț existent
	Șanț existent
	Taluz
	Bornă hectometrică
	Bornă kilometrică
	Nr.cadastral
	Indicator rutier
	Canal

SEMNALIZARE RUTIERĂ ORIZONTALĂ ȘI VERTICALĂ:	
	Legendă marcaje rutiere:
	Marcaj tip B
	Marcaj tip E
	Marcaj tip I
	Marcaj tip L
	Marcaje pentru trecerile de pietoni
	Legendă indicatoare rutiere:
	Indicatoare rutiere

NOTĂ:
1. Orice modificare a prevederilor prezentei planșe se va face numai cu acordul proiectantului.
2. Orice neconcordanță între situația din teren și prevederile prezentei planșe vor fi aduse la cunoștința proiectantului.

PLAN DE SITUAȚIE EXISTENT DN 15D, COMUNA GIROV



PROIECTANT GENERAL:
SAFE ROADS ENGINEERING S.R.L.
47063196, J27/1328/2022,
Str. Stramutii nr. 25B
PIATRA-NEAMȚ, JUD. NEAMȚ
Telefon: 0740 319 004,
E-mail: saferoadsengineering@gmail.com

PROIECTANT DE SPECIALITATE C.F.D.P.:
S.C. ROAD VISION S.R.L.
RO45192892, J22/3851/2021, TOPILE, JUD. IASI
Telefon: 0765 484 630, E-mail: office@roadvision.ro,
Website: www.roadvision.ro

BENEFICIAR:
COMUNA GIROV, JUDEȚUL NEAMȚ
Str. Calea Romanului, nr. 337, Comuna Girov, Județul Neamț
Telefon: 0233 291 000, Fax: 0233 291 000,
E-mail: girov@nt-adm.ro,
Website: www.girov.ro

AMPLASAMENT:
U.A.T. GIROV, JUDEȚUL NEAMȚ

EXPERT TEHNIC:

Nume: _____
Semnatura: _____
VERIFICATOR TEHNIC:
Nume: _____
Semnatura: _____
Cerința: _____
Ref. nr. data: _____

DENUMIRE PROIECT:
**DEZVOLTAREA INFRASTRUCTURII ITS
ÎN COMUNA GIROV, JUDEȚUL NEAMȚ**

FAZA: D.T.A.C. & P.T.E

Șef proiect: _____

Ing. Chicuș Claudiu _____

Proiectat: _____

Ing. Chicuș Claudiu _____

Ing. Hasna Lăcrămioara _____

Ing. Dominte Lucian _____

Ing. Andrei Gabriel _____

Desenat: _____

Ing. Hasna Lăcrămioara _____

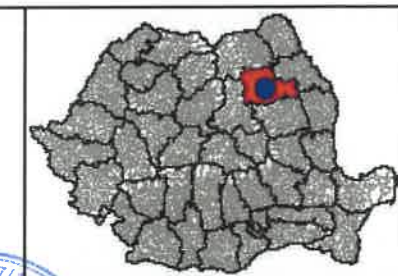
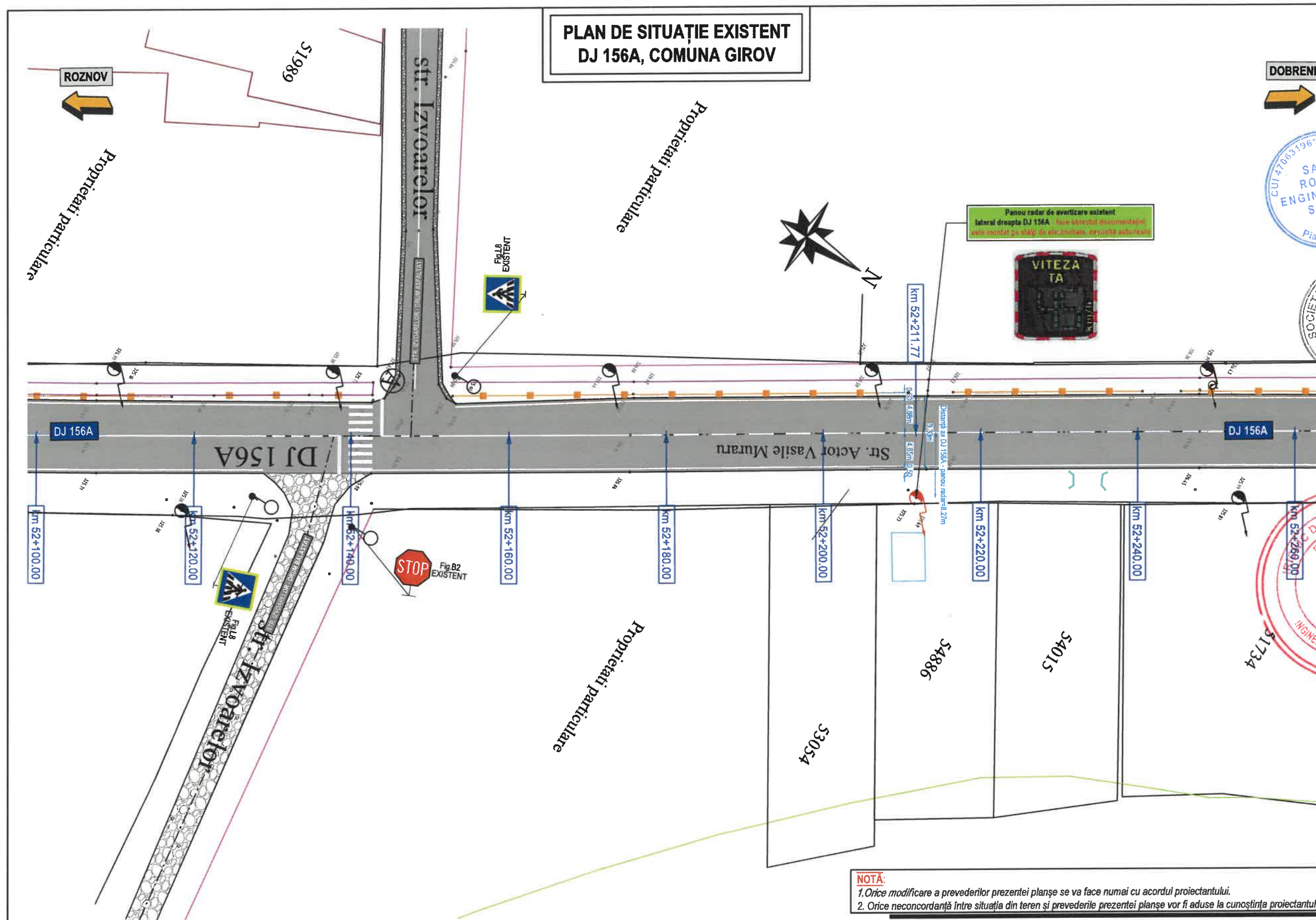
DENUMIRE PLANȘĂ:
**PLAN DE SITUAȚIE EXISTENT
DN 15D, COMUNA GIROV**

Proiect nr.: 8
Data: 2026
Scara: 1:500
Format planșă: A3:420x297mm
Planșă nr.: PSE 01.06

- LEGENDĂ:**
- Hidrante
 - Trotuar
 - Stâlpi de electricitate
 - Rigolă carosabilă
 - Drum de balast
 - Acostament de balast
 - Drum asfaltat
 - Platformă beton
 - Stâlp beton
 - Poartă/intrare clădire
 - Clădire
 - Limită cadastrală
 - Limită proprietate
 - Limită intravilan
 - Gard plasă
 - Gard metal
 - Gard lemn
 - Gard beton
 - Parapet metalic
 - Stâlp telecomunicații (lemn)
 - Podeș existent
 - Șanț existent
 - Taluz
 - Bornă hectometrică
 - Bornă kilometrică
 - Nr. cadastral
 - Indicator rutier
 - Canal

- SEMNALIZARE RUTIERĂ ORIZONTALĂ ȘI VERTICALĂ:**
- Legendă marcaje rutiere:**
- Marcaj tip B
 - Marcaj tip E
 - Marcaj tip I
 - Marcaj tip L
- Legendă indicatoare rutiere:**
- Indicatoare rutiere

NOTĂ:
1. Orice modificare a prevederilor prezentei planșe se va face numai cu acordul proiectantului.
2. Orice neconcordanță între situația din teren și prevederile prezentei planșe vor fi aduse la cunoștința proiectantului.



PROIECTANT GENERAL:
SAFE ROADS ENGINEERING S.R.L.
47063196, J27/1328/2022,
Str. Stramutari nr. 25B
PIATRA-NEAMȚ, JUDEȚUL NEAMȚ
Telefon: 0740 319 004,
E-mail: safe.roads.engineering@gmail.com,

PROIECTANT DE SPECIALITATE C.F.D.P.:
S.C. ROAD VISION S.R.L.
RO45192902, J22/3851/2021, TOPILE, JUDEȚUL IAȘI
Telefon: 0765 484 630, E-mail: office@roadvision.ro,
Website: www.roadvision.ro

BENEFICIAR:
COMUNA GIROV, JUDEȚUL NEAMȚ
Str. Calea Romanului, nr. 337, Comuna Girov, Județul Neamț
Telefon: 0233 291 000, Fax: 0233 291 000,
E-mail: girov@nt-adm.ro,
Website: www.girov.ro

AMPLASAMENT:
U.A.T. GIROV, JUDEȚUL NEAMȚ

EXPERT TEHNIC:

Nume:

Semnătura:

VERIFICATOR TEHNIC:

Nume:

Semnătura:

Carința:

Ref.nr.data:

DENUMIRE PROIECT:

**DEZVOLTAREA INFRASTRUCTURII ITS
ÎN COMUNA GIROV, JUDEȚUL NEAMȚ**

FAZA: D.T.A.C. & P.T.E

Șef proiect:

Ing. Chicuş Claudiu

Proiectat:

Ing. Chicuş Claudiu

Ing. Hasna Lăcrămioara

Ing. Dominte Lucian

Ing. Andrei Gabriel

Desenat:

Ing. Hasna Lăcrămioara

DENUMIRE PLANȘĂ:

**PLAN DE SITUAȚIE EXISTENT
DJ 156A, COMUNA GIROV**

Proiect nr.: 8

Data: 2026

Scara: 1:500

Format planșă: A3:420x297mm

Planșă nr.: PSE 02.01

LEGENDA:	
	Hidrânt
	Troliță
	Trotuar
	Stâlpi de electricitate
	Rigolă carosabilă
	Drum de balast
	Acostament de balast
	Drum asfaltat
	Platformă beton
	Stâlp beton
	Poartă/Intrare clădire
	Clădire
	Limită cadastrală
	Limită proprietate
	Limită intravilan
	Gard metal
	Gard lemn
	Gard beton
	Parapet metalic
	Stâlp telecomunicații (lemn)
	Podeț existent
	Șanț existent
	Taluz
	Bornă hectometrică
	Bornă kilometrică
	Nr.cadastral
	Indicator rutier
	Canal

SEMNALIZARE RUTIERĂ ORIZZONTALĂ ȘI VERTICALĂ:	
	Marcaj tip B
	Marcaj tip E
	Marcaj tip I
	Marcaj tip L
	Marcaje pentru trecerile de pietoni
	Legendă marcaje rutiere:
	Legendă indicatoare rutiere:

NOTĂ:
1. Orice modificare a prevederilor prezentei planșe se va face numai cu acordul proiectantului.
2. Orice neconcordanță între situația din teren și prevederile prezentei planșe vor fi aduse la cunoștința proiectantului.

**PLAN DE SITUAȚIE EXISTENT
DJ 156A, COMUNA GIROV**

ROZNOV

DOBRENI

SAFETY ROAD ENGINEER S.R.L. 2 Piatra

SOCIETATEA CUIAȘ R. V. J2233-1 IASÎ

IRIONIC D. SILV. A4.1 INGINER - VERIFICATOR

INGINER - PROIECTANT

Proprietati particulare

Proprietati particulare

DJ 156A

DJ 156A

km 56+000.00

km 56+020.00

km 56+040.00

km 56+060.00

km 56+080.00

km 56+093.54

km 56+100.00

km 56+120.00

51427

50254

51441

51429

51522

52287

52298

52301

52302

54758

54759

VITEZA TA

50

Fig. C27 EXISTENT

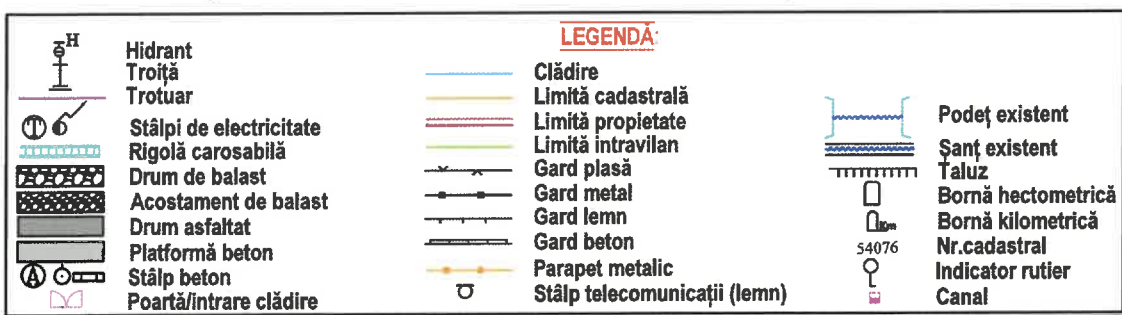
Fig. C27 EXISTENT

NOTĂ:

1. Orice modificare a prevederilor prezentei planșe se va face numai cu acordul proiectantului.

2. Orice neconcordanță între situația din teren și prevederile prezentei planșe vor fi aduse la cunoștința proiectantului.

1. Orice modificare a prevederilor prezentei planșe se va face numai cu acordul proiectantului.
2. Orice neconcordanță între situația din teren și prevederile prezentei planșe vor fi aduse la cunoștința proiectantului.



PROIECTANT GENERAL:
SAFE ROADS ENGINEERING S.R.L.
47083196, J27/1328/2022,
Str. Stramutari nr. 25B
PIATRA-NEAMT, JUD. NEAMT
Telefon: 0740 319 004,
E-mail: saferoadsengineering@gmail.com,

PROIECTANT DE SPECIALITATE C.F.D.P:
S.C ROAD VISION S.R.L

RO 45192992, J22/3851/2021, TOPILE, JUD. IASI
Telefon: 0765 484 630, E-mail: office@roadvision.ro,
Website: www.roadvision.ro

BENEFICIAR:
COMUNA GIROV, JUDEȚUL NEAMȚ
Str. Calea Romanului, nr. 337, Comuna Girov, Județul Neamț
Telefon: 0233 291 000, Fax: 0233 291 000,
E-mail: girov@nt-adm.ro,
Website: www.girov.ro

AMPLASAMENT:
U.A.T. GIROV, JUDETUL NEAMT

EXPERT TEHNIC:

Nume:

Semnătura:

VERIFICATOR TEHNIC:

Numar: _____
Semnatura _____

Cerința:

DENUMIRE PROIECT:

**DEZVOLTAREA INFRASTRUCTURII ITS
ÎN COMUNA GIROV, JUDEȚUL NEAMȚ**

FAZA: D.T.A.C. & P.T.E

Şef proiect:

Inq. Chicus Claudiu

Proiectat:

Ing. Chicus Claudiu

Ing. Hasna Lăcrămioara

Ing. Dominte Lucian

Ing. Andrei Gabriel

Desenat:

Ing. Hasna Lăcrămioara

DENUMIRE PLANȘĂ:

PLAN DE SITUAȚIE EXISTENT
DJ 156A, COMUNA GIROV

Project nr.:	8
--------------	---

Data:	2026
-------	------

Scala:	1:500
--------	-------

Format plansă:	A3:420x297mm
----------------	--------------

Planşa nr.:	PSE 02.02
-------------	-----------



BENEFICIAR:
COMUNA GIROV, JUDEȚUL NEAMȚ
Str. Calea Romanului, nr.337, Comuna Girov, județul Neamț
Telefon: 0233 291 000, Fax: 0233 291 000,
E-mail: girov@nt-adm.ro
Website: www.girov.ro

EXPERT TEHNIC:

Semnătura:	
------------	--

Name:	
-------	--

Cerința:	
----------	--

DENUMIRE PROJECT:


ÎN COMUNA GIROV, JUDEȚUL NEAMȚ

Self project:

Projectat:

Ing. Onisof Claudiu	<i>Onisof</i>
Ing. Hasna Iăcrămioara	<i>Iăcrămioara</i>

Ing. Dominico Luciani	
Ing. Andrei Gabriel	

Desenat	
Ing. Hasna Iăcrămioara	






























PLAN DE SITUAȚIE EXISTENT

Project nr.:	8

Scara:	1:500

Planşa nr.:	<u>PSE 02.05</u>
-------------	------------------

LEGENDĂ:

	Hidrant		Clădire		Podeș existent
	Trojă		Limită cadastrală		Șanț existent
	Trotuar		Limită proprietate		Taluz
	Stâlpi de electricitate		Limită intravilan		Bornă hectometrică
	Rigolă carosabilă		Gard plasă		Bornă kilometrică
	Drum de balast		Gard metal		Nr.cadastral
	Acostament de balast		Gard lemn		Indicator rutier
	Drum asfaltat		Gard beton		Canal
	Platformă beton		Parapet metalic		
	Stâlp beton		Stâlp telecomunicații (lemn)		
	Poartă/intrare clădire				

SEMNALIZARE RUTIERĂ ORIZONTALĂ ȘI VERTICALĂ:

Legendă marcaje rutiere:

Marcaje pentru trecerile de pietoni

Legendă indicatoare rutiere:

PLAN DE SITUAȚIE PROIECTAT DJ 157H, COMUNA GIROV

DOCHIA



PROIECTANT GENERAL:
SAFE ROADS ENGINEERING S.R.L.
47063196, J27/1328/2022,
Str. Stramutari nr. 25B
PIATRA-NEAMȚ, JUDEȚUL NEAMȚ
Telefon: 0740 319 004,
E-mail: saferoadsengineering@gmail.com,

PROIECTANT DE SPECIALITATE C.F.D.P.:
S.C. ROAD VISION S.R.L.
RO45192992, J22/3851/2021, TOPLE, JUDEȚUL IASI
Telefon: 0765 484 630, E-mail: office@roadvision.ro,
Website: www.roadvision.ro

BENEFICIAR:
COMUNA GIROV, JUDEȚUL NEAMȚ
Str. Calea Romanului, nr. 337, Comuna Girov, Județul Neamț
Telefon: 0233 291 000, Fax: 0233 291 000,
E-mail: girov@nt-sdm.ro,
Website: www.girov.ro

AMPLASAMENT:
U.A.T. GIROV, JUDEȚUL NEAMȚ
EXPERT TEHNIC:

Nume:
Semnătura:
VERIFICATOR TEHNIC:
Nume:
Semnătura:
Cetăția:
Ref. nr. data:

DENUMIRE PROIECT:
**DEZVOLTAREA INFRASTRUCTURII ITS
ÎN COMUNA GIROV, JUDEȚUL NEAMȚ**

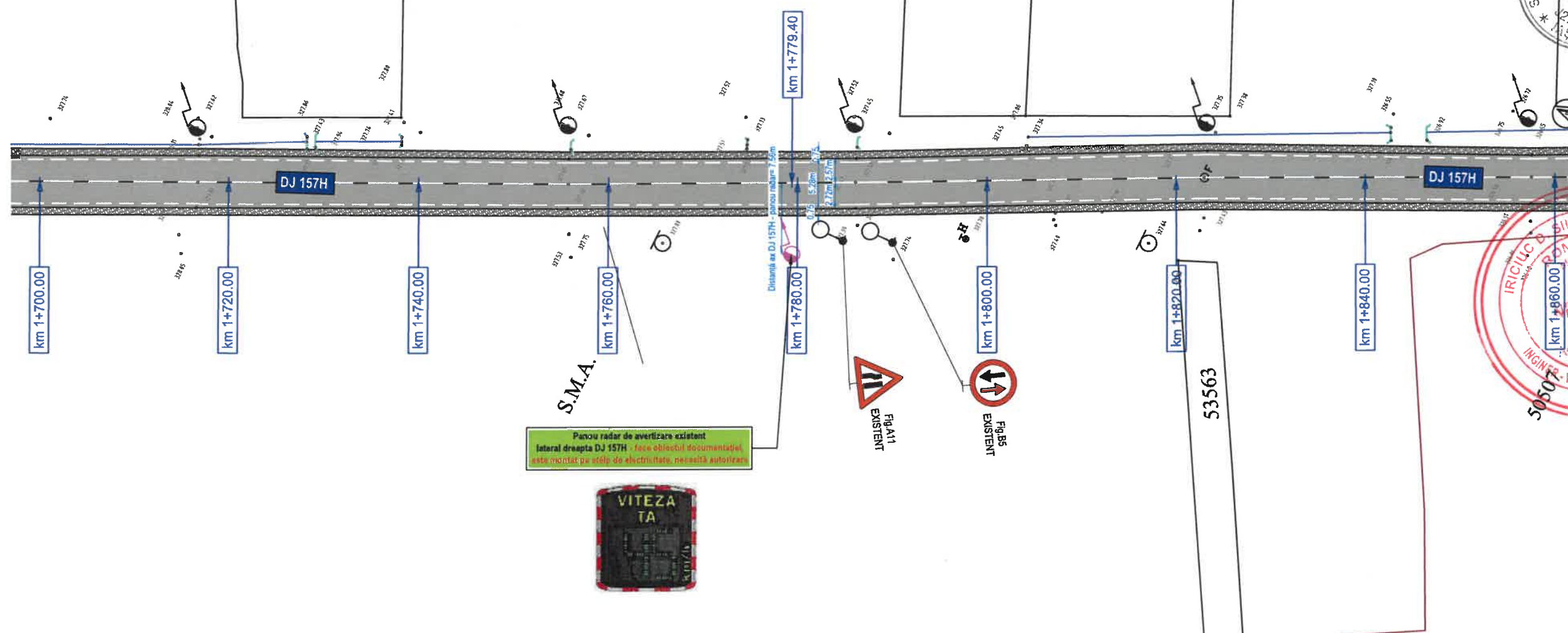
FAZA: D.T.A.C. & P.T.E

Șef proiect:
Ing. Chicuș Claudiu
Proiectat:
Ing. Chicuș Claudiu
Ing. Hasna Lăcrămioara
Ing. Dominte Lucian
Ing. Andrei Gabriel

Desenat:
Ing. Hasna Lăcrămioara

DENUMIRE PLANȘĂ:
**PLAN DE SITUAȚIE EXISTENT
DJ 157H, COMUNA GIROV**

Proiect nr.: 8
Data: 2026
Scara: 1:500
Format planșă: A3:420x297mm
Planșă nr.: PSE 03.02



LEGENDĂ:

	Hidrânt		Clădire		Podeț existent
	Trotuar		Limită cadastrală		Șanț existent
	Stâlpi de electricitate		Limită proprietate		Taluz
	Rigolă carosabilă		Limită intravilan		Bornă hectometrică
	Drum de balast		Gard plasă		Bornă kilometrică
	Acostament de balast		Gard metal		Nr. cadastral
	Drum asfaltat		Gard lemn		Indicator rutier
	Platformă beton		Gard beton		Canal
	Stâlp beton		Parapet metalic		
	Poartă/intrare clădire		Stâlp telecomunicații (lemn)		

SEMNALIZARE RUTIERĂ ORIZONTALĂ ȘI VERTICALĂ:

	Marcaj tip B		Marcaje pentru trecerile de pietoni
	Marcaj tip E		
	Marcaj tip I		
	Marcaj tip L		

Legendă marcaje rutiere:

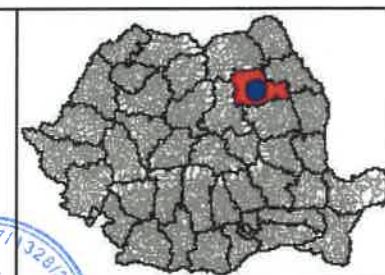
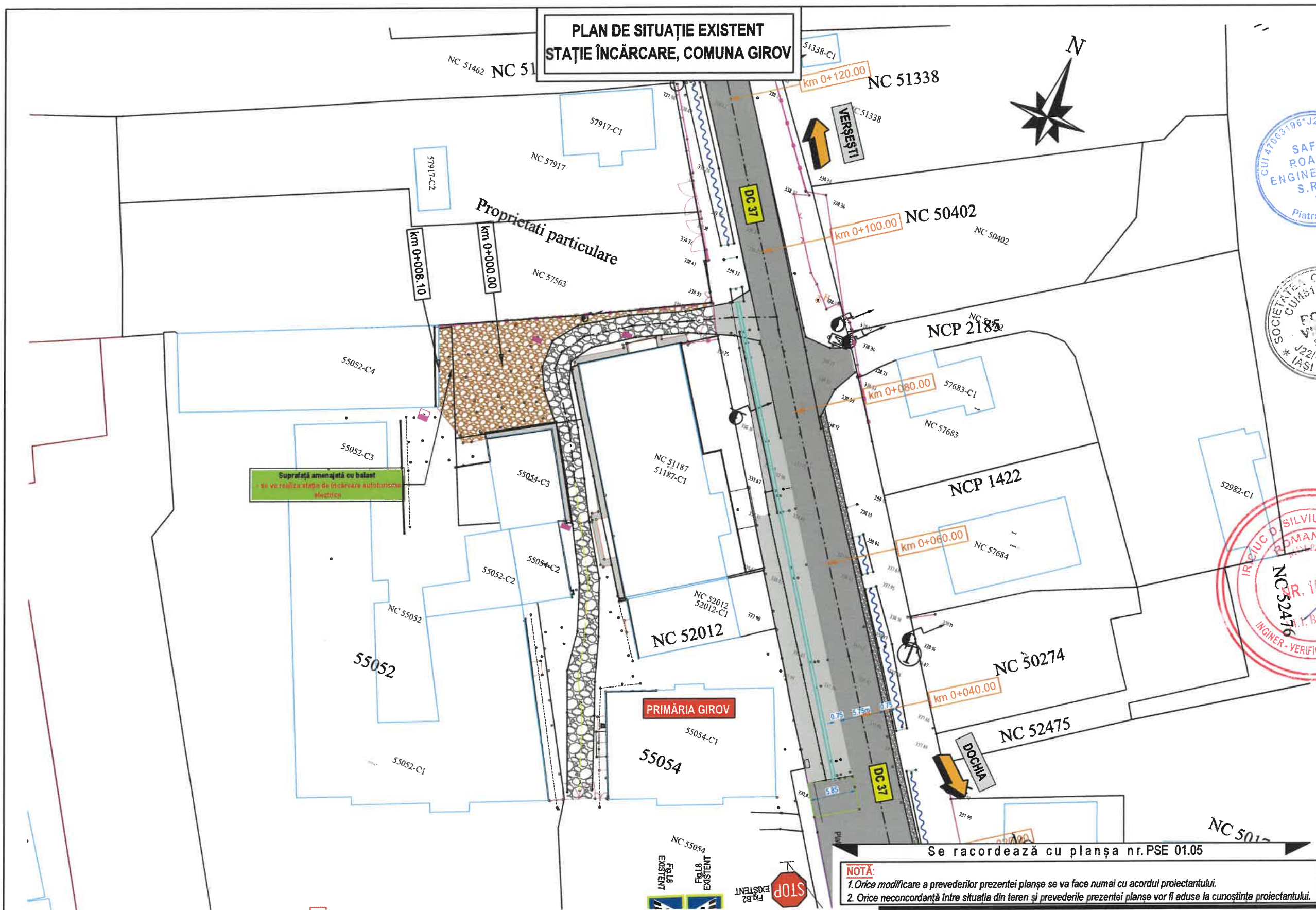
	0.15m, 3.00m, 6.00m
	0.15m, 1.00m, 1.00m
	0.15m, 0.40m, 3.00m, 0.40m

Legendă indicatoare rutiere:

	Căciulești		Căciulești
	Căciulești		Căciulești
	Căciulești		Căciulești

NOTĂ:
1. Orice modificare a prevederilor prezentei planșe se va face numai cu acordul proiectantului.
2. Orice neconcordanță între situația din teren și prevederile prezentei planșe vor fi aduse la cunoștința proiectantului.

PLAN DE SITUAȚIE EXISTENT STAȚIE ÎNCĂRCARE, COMUNA GIROV



PROIECTANT GENERAL:
SAFE ROADS ENGINEERING S.R.L.
47083196, J27/1328/2022,
Str. Stramutati nr. 25B
PIATRA-NEAMȚ, JUDEȚUL NEAMȚ
Telefon: 0740 319 004,
E-mail: saferoadsengineering@gmail.com,

PROIECTANT DE SPECIALITATE C.F.D.P.:
S.C. ROAD VISION S.R.L.
RO45182892, J22/3851/2021, TOPILE, JUDEȚUL IAȘI
Telefon: 0765 484 630, E-mail: office@roadvision.ro,
Website: www.roadvision.ro

BENEFICIAR:
COMUNA GIROV, JUDEȚUL NEAMȚ
Str. Cămin Romanului, nr. 337, Comuna Girov, județul Neamț
Telefon: 0233 291 000, Fax: 0233 291 000,
E-mail: girov@nt-adm.ro,
Website: www.girov.ro

AMPLASAMENT:
U.A.T. GIROV, JUDEȚUL NEAMȚ

EXPERT TEHNIC:

Nume:

Semnătura:

VERIFICATOR TEHNIC:

Nume:

Semnătura:

Cerința:

Rețin. data:

DENUMIRE PROIECT:

**DEZVOLTAREA INFRASTRUCTURII ITS
ÎN COMUNA GIROV, JUDEȚUL NEAMȚ**

FAZA: D.T.A.C. & P.T.E

Șef proiect:

Ing. Chicuș Claudiu

Proiectat:

Ing. Chicuș Claudiu

Ing. Hasna Lăcrămioara

Ing. Dominte Lucian

Ing. Andrei Gabriel

Desenat:

Ing. Hasna Lăcrămioara

DENUMIRE PLANȘĂ:

**PLAN DE SITUAȚIE EXISTENT STAȚIE DE
ÎNCĂRCARE, COMUNA GIROV**






























Proiect nr.: 8

Data: 2026

Scara: 1:500

Format planșă: A3:420x297mm

Planșă nr.: PSE 04.01

LEGENDĂ:			
	Hidrant		Clădire
	Troțită		Limită cadastrală
	Trotuar		Limită proprietate
	Stâlpi de electricitate		Limită intravilan
	Rigolă carosabilă		Gard plasă
	Drum de balast		Gard metal
	Acostament de balast		Gard lemn
	Drum asfaltat		Gard beton
	Platformă beton		Parapet metalic
	Stâlp beton		Stâlp telecomunicații (lemn)
	Poartă/intrare clădire		Podeț existent
			Șanț existent
			Taluz
			Bornă hectometrică
			Bornă kilometrică
			Nr.cadastral
			Indicator rutier
			Canal

SEMNALIZARE RUTIERĂ ORIZONTALĂ ȘI VERTICALĂ:

Legendă marcaje rutiere:

The diagram illustrates four types of road markings and pedestrian crossing markings with their respective dimensions:

- Marcaj tip B:** A solid line with a width of 0.15m, a spacing of 3.00m, and a total width of 6.00m.
- Marcaj tip E:** A solid line with a width of 0.15m.
- Marcaj tip I:** A dashed line with a width of 0.15m and a spacing of 1.00m.
- Marcaj tip L:** A solid line with a width of 0.15m.
- Marcaje pentru trecerile de pietoni:** A series of markings for pedestrian crossings with dimensions: 0.40m, 3.00m, 0.40m, 0.60m, and 1.00m.

Legendă indicatoare rutiere:

The diagram displays a variety of traffic signs and road markings:

- Priority signs:** A red triangle with a white border (priority) and a red octagon with a white border (stop).
- Yield sign:** A blue square with a white border and a white triangle.
- Directional signs:** Blue rectangular signs with white text and arrows, including "Căciulești" and "Plăria Neamț".
- Prohibitory signs:** Red circles with blue borders and red slashes, indicating no entry, no parking, and no stopping.
- Warning signs:** Red triangles with white borders, including a pedestrian crossing, a narrow road, and a sharp curve.
- Other signs:** A blue circle with a white border and a white arrow, a blue circle with a white border and a white "X", and a blue circle with a white border and a white "P" (parking).

PLAN DE SITUAȚIE PROIECTAT DN 15D, COMUNA GIROV

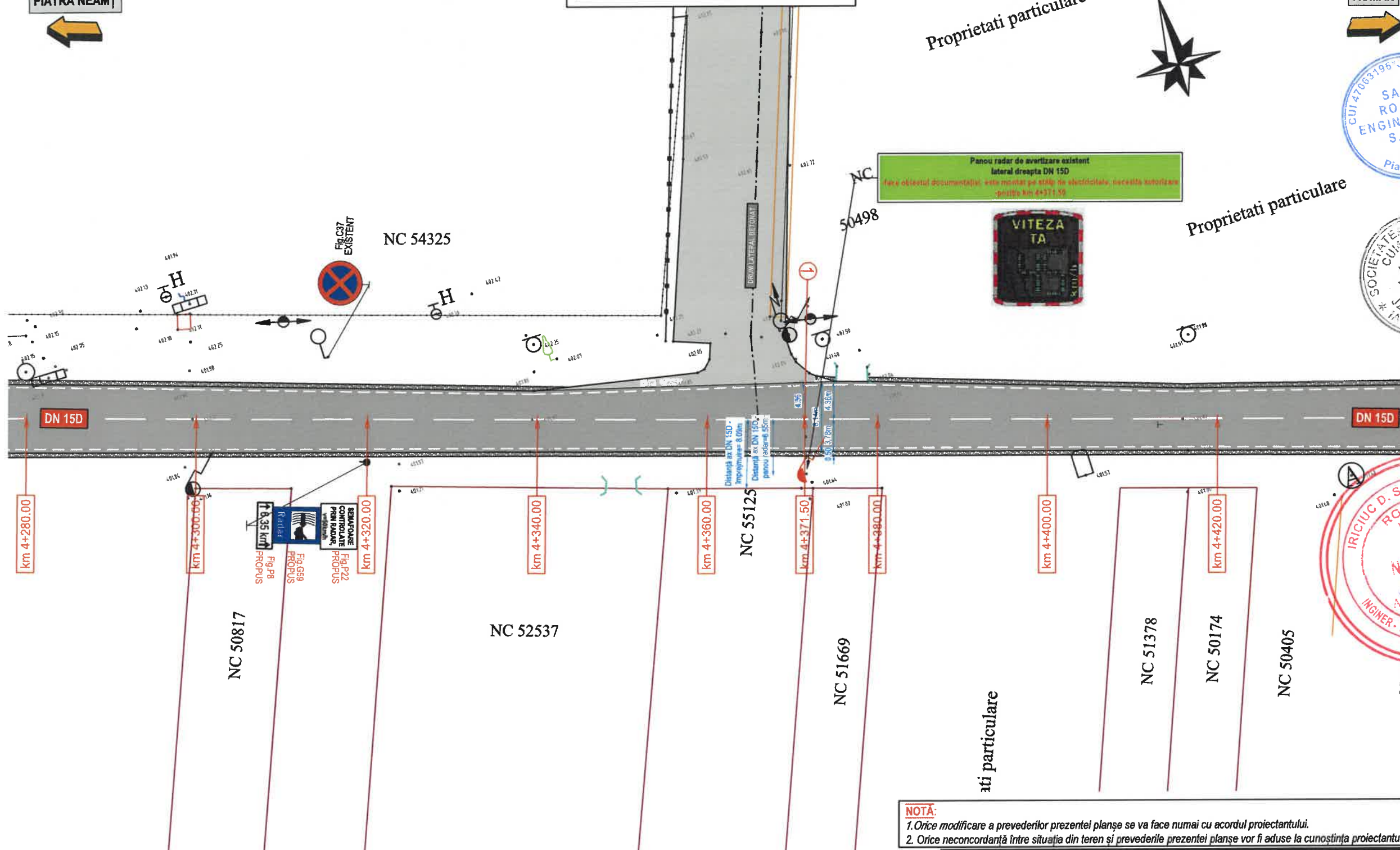


PIATRA NEAMȚ

ROMAN

Proprietati particulare

Proprietati particulare



NOTĂ:
1. Orice modificare a prevederilor prezentei planșe se va face numai cu acordul proiectantului.
2. Orice neconcordanță între situația din teren și prevederile prezentei planșe vor fi aduse la cunoștința proiectantului.

SITUAȚIE EXISTENTĂ:

LEGENDĂ:

SITUAȚIE PROIECTATĂ:

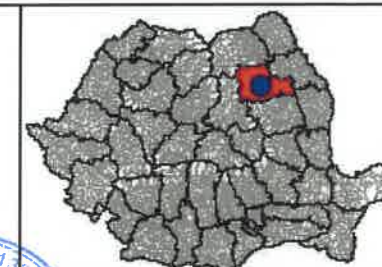
LEGENDĂ MARCAJE RUTIERE:

SEMNALIZARE RUTIERĂ ORIZONTALĂ ȘI VERTICALĂ:

LEGENDĂ INDICATOARE RUTIERE:

	Hidrânt		Stâlpi de electricitate		Bornă hectometrică
	Trotuar		Rigolă carosabilă		Bornă kilometrică
	Clădire		Drum de balast		Nr.cadastral
	Limită cadastrală		Acostament de balast		Indicator rutier
	Limită proprietate		Drum asfaltat		Canal
	Limită intravilan		Trotuar din pavele		Stâlp beton
	Gard plasă		Platformă beton		Poartă/intrare clădire
	Gard metal		Podet existent		Stâlp telecomunicații (lemn)
	Gard lemn		Podet tubular		Parapet metalic
	Gard beton		Șanț existent		
			Taluz		

	Marcaj tip B		Marcaj tip E		Marcaj tip I		Marcaj tip L
	Marcaj tip B		Marcaj tip E		Marcaj tip I		Marcaj tip L
	Marcaj tip B		Marcaj tip E		Marcaj tip I		Marcaj tip L
	Marcaj tip B		Marcaj tip E		Marcaj tip I		Marcaj tip L
	Marcaj tip B		Marcaj tip E		Marcaj tip I		Marcaj tip L
	Marcaj tip B		Marcaj tip E		Marcaj tip I		Marcaj tip L
	Marcaj tip B		Marcaj tip E		Marcaj tip I		Marcaj tip L
	Marcaj tip B		Marcaj tip E		Marcaj tip I		Marcaj tip L
	Marcaj tip B		Marcaj tip E		Marcaj tip I		Marcaj tip L
	Marcaj tip B		Marcaj tip E		Marcaj tip I		Marcaj tip L



PROIECTANT GENERAL:
SAFE ROADS ENGINEERING S.R.L.
47063196, J27/1328/2022,
Str. Stramuteli nr. 25B
PIATRA-NEAMȚ, JUDEȚUL NEAMȚ
Telefon: 0740 319 004,
E-mail: saferoadsengineering@gmail.com,

PROIECTANT DE SPECIALITATE C.F.D.P.:
S.C. ROAD VISION S.R.L.
RO45192992, J22/2851/2021, TOPILE, JUDEȚUL IAȘI
Telefon: 0765 484 630, E-mail: office@roadvision.ro,
Website: www.roadvision.ro

BENEFICIAR:
COMUNA GIROV, JUDEȚUL NEAMȚ
Str. Calea Romanului, nr. 337, Comuna Girov, Județul Neamț
Telefon: 0233 291 000, Fax: 0233 291 000,
E-mail: girov@nt-odm.ro,
Website: www.girov.ro

AMPLASAMENT:
U.A.T. GIROV, JUDEȚUL NEAMȚ

EXPERT TEHNIC:

Nume:

Semnătura:

VERIFICATOR TEHNIC:

Nume:

Semnătura:

Cerința:

Ref.nr.data:

DENUMIRE PROIECT:

**DEZVOLTAREA INFRASTRUCTURII ITS
ÎN COMUNA GIROV, JUDEȚUL NEAMȚ**

FAZA: D.T.A.C. & P.T.E

Șef proiect:

Ing. Chicuș Claudiu

Proiectat:

Ing. Chicuș Claudiu

Ing. Hasna Lăcrămioara

Ing. Dominte Lucian

Ing. Andrei Gabriel

Desenat:

Ing. Hasna Lăcrămioara

DENUMIRE PLANȘĂ:

**PLAN DE SITUAȚIE PROIECTAT
DN 15D, COMUNA GIROV**

Proiect nr.: 8

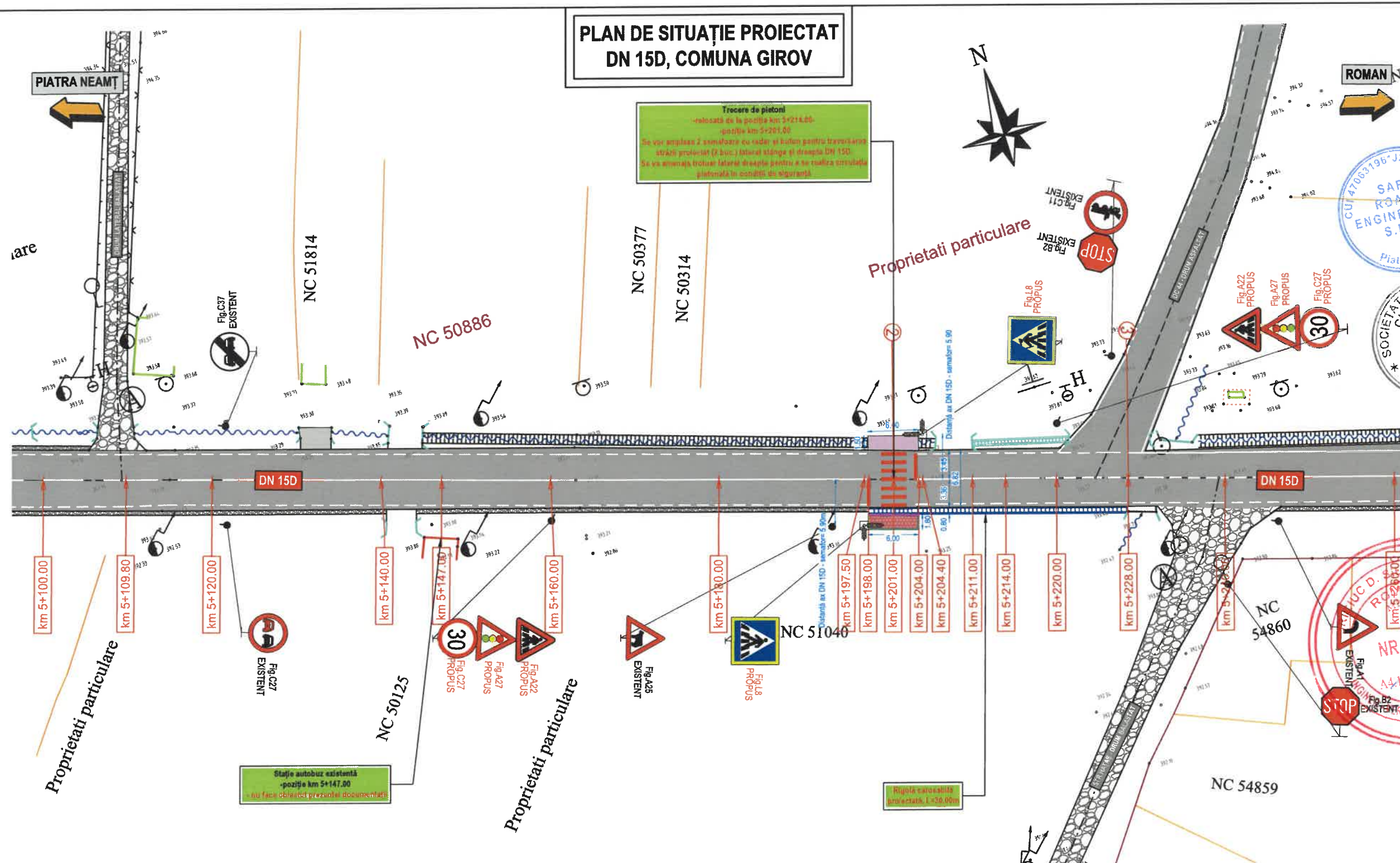
Data: 2026

Scara: 1:500

Format planșă: A3:420x297mm

Planșă nr.: PSP 01.01

PLAN DE SITUAȚIE PROIECTAT DN 15D, COMUNA GIROV



NOTĂ:
1. Orice modificare a prevederilor prezentei planșe se va face numai cu acordul proiectantului.
2. Orice neconcordanță între situația din teren și prevederile prezentei planșe vor fi aduse la cunoștința proiectantului.

SITUAȚIE EXISTENTĂ:	LEGENDĂ:	SITUAȚIE PROIECTATĂ:
Hidrant	Stâlpi de electricitate	Bornă hectometrică
Trotuar	Rigolă carosabilă	Bornă kilometrică
Cădire	Drum de balast	Nr.cadastral
Limită cadastrală	Acostament de balast	Indicator rutier
Limită proprietate	Drum asfaltat	Canal
Limită intravilan	Trotuar din pavele	Stâlp beton
Gard plasă	Platformă beton	Poartă/intrare clădire
Gard metal	Podeț existent	Stâlp telecomunicații (lemn)
Gard lemn	Podeț tubular	Parapet metallic
Gard beton	Șanț existent	
	Taluz	
		Rigolă carosabilă
		Rigolă tip scafă
		Stație autobuz
		Placă din beton C35/45
		Trotuar din pavele h=8cm
		Suprafață asfaltată
		Bordură mică 10x15
		Bordură mare 20x25
		Semafor cu buton și radar
		Opritor roată din PPC dur

LEGENDĂ MARCAJE RUTIERE:	SEMNALIZARE RUTIERĂ ORIZONTALĂ ȘI VERTICALĂ:	LEGENDĂ INDICATOARE RUTIERE:
Marcaj tip B	Marcaje pentru stațiile de autobuze	Căciulești
Marcaj tip E	Marcaje pentru trecerile de pietoni	Căciulești
Marcaj tip I		
Marcaj tip L		

PROIECTANT GENERAL:
SAFE ROADS ENGINEERING S.R.L.
47063196, J27/1328/2022,
Str. Stramutari nr. 25B
PIATRA-NEAMT, JUDEȚUL NEAMȚ
Telefon: 0740 319 004,
E-mail: saferoadsengineering@gmail.com,

PROIECTANT DE SPECIALITATE C.F.D.P.:
S.C. ROAD VISION S.R.L.
RO45192902, J223851/2021, TOPILE, JUDEȚUL IAȘI
Telefon: 0765 484 630, E-mail: office@roadvision.ro,
Website: www.roadvision.ro

BENEFICIAR:
COMUNA GIROV, JUDEȚUL NEAMȚ
Str. Calea Romanului, nr. 337, Comuna Girov, județul Neamț
Telefon: 0233 291 000, Fax: 0233 291 000,
E-mail: girov@nt-edm.ro,
Website: www.girov.ro

AMPLASAMENT:
U.A.T. GIROV, JUDEȚUL NEAMȚ

EXPERT TEHNIC:

Nume:

Semnătura:

VERIFICATOR TEHNIC:

Nume:

Semnătura:

Cerința:

Ref.nr.data:

DENUMIRE PROIECT:
**DEZVOLTAREA INFRASTRUCTURII ITS
ÎN COMUNA GIROV, JUDEȚUL NEAMȚ**

FAZA: D.T.A.C. & P.T.E

Șef proiect:

Ing. Chicuș Claudiu

Proiectat:

Ing. Chicuș Claudiu

Ing. Hasna Lăcrămioara

Ing. Dominte Lucian

Ing. Andrei Gabriel

Desenat:

Ing. Hasna Lăcrămioara

DENUMIRE PLANȘĂ:
**PLAN DE SITUAȚIE PROIECTAT
DN 15D, COMUNA GIROV**

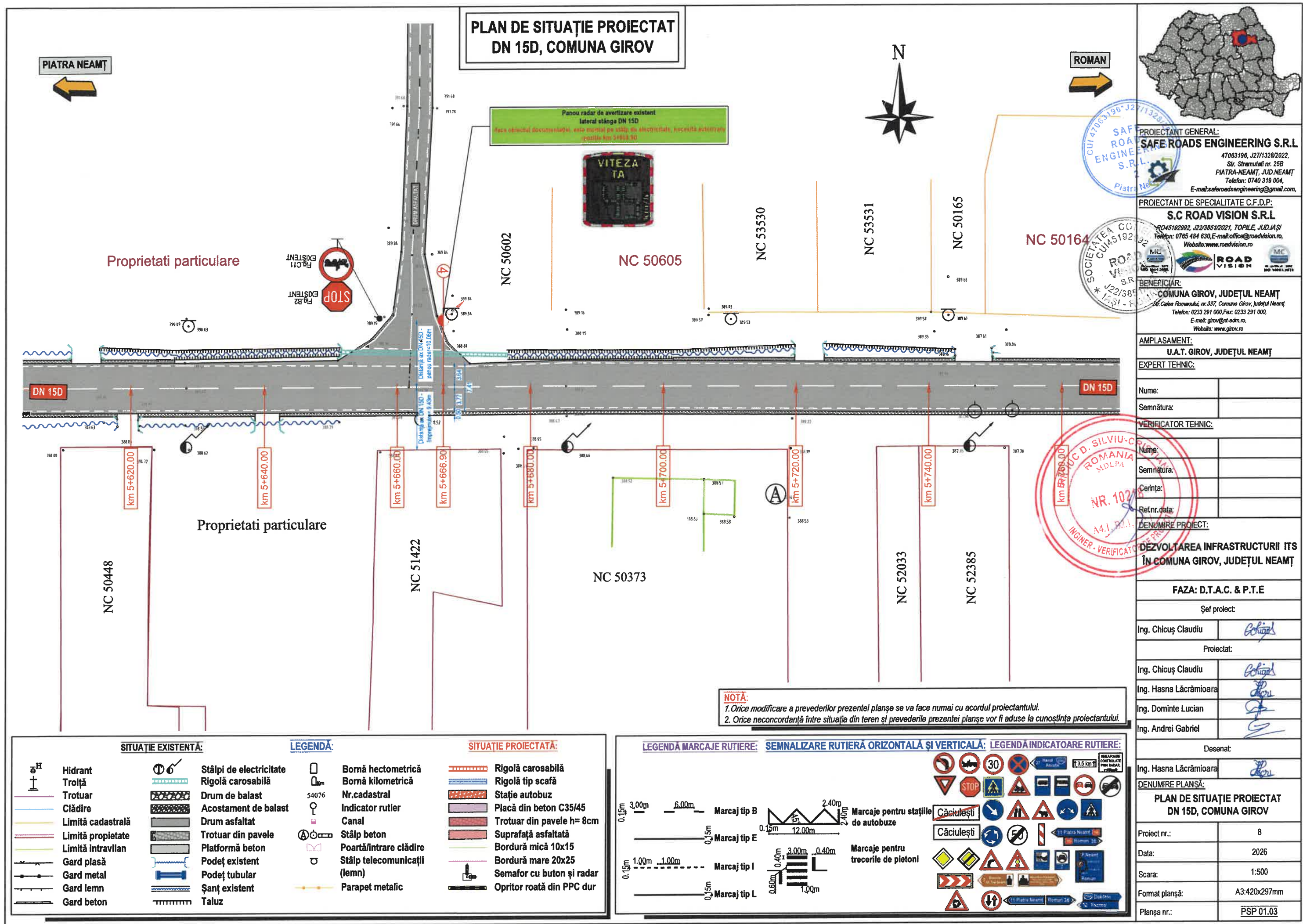
Proiect nr.: 8

Data: 2026

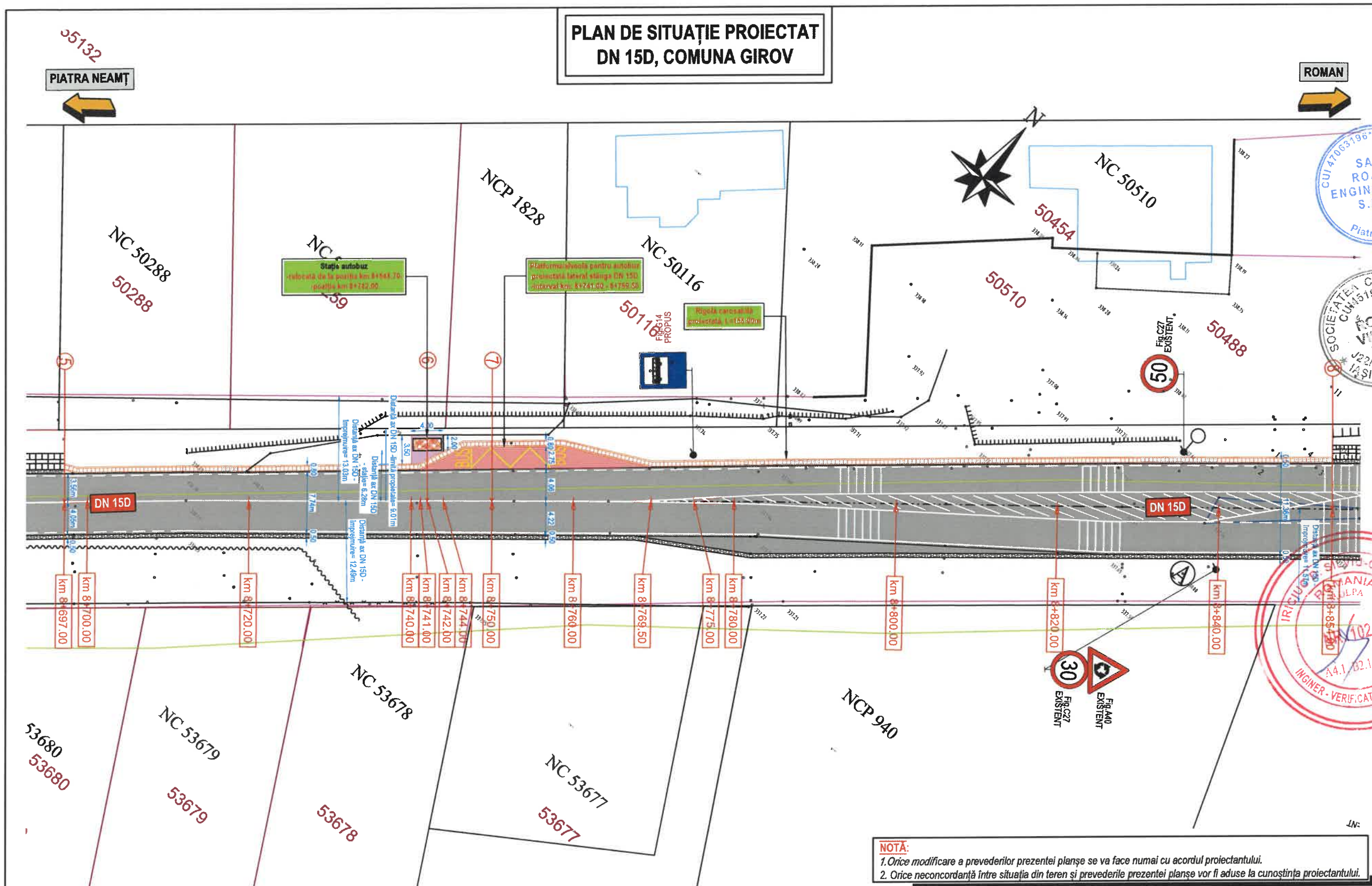
Scara: 1:500

Format planșă: A3:420x297mm

Planșă nr.: PSP 01.02



PLAN DE SITUAȚIE PROIECTAT DN 15D, COMUNA GIROV



NOTĂ:
1. Orice modificare a prevederilor prezentei planșe se va face numai cu acordul proiectantului.
2. Orice neconcordanță între situația din teren și prevederile prezentei planșe vor fi aduse la cunoștința proiectantului.

SITUAȚIE EXISTENTĂ:	LEGENDĂ:	SITUAȚIE PROIECTATĂ:
Hidrant	Stâlpi de electricitate	Bornă hectometrică
Trotuar	Rigolă carosabilă	Bornă kilometrică
Clădire	Drum de balast	Nr. cadastral
Limită cadastrală	Drum asfaltat	Indicator rutier
Limită proprietate	Trotuar din pavele	Canal
Limită intravilan	Platformă beton	Stâlp beton
Gard plasă	Podeș existent	Poartă/intrare clădire
Gard metal	Podeș tubular	Stâlp telecomunicații (lemn)
Gard lemn	Șanț existent	Parapet metallic
Gard beton	Taluz	
		Rigolă carosabilă
		Rigolă tip scafă
		Stație autobuz
		Placă din beton C35/45
		Trotuar din pavele h=8cm
		Suprafață asfaltată
		Bordură mică 10x15
		Bordură mare 20x25
		Semafor cu buton și radar
		Opritor roată din PPC dur

LEGENDĂ MARCAJE RUTIERE:	SEMNALIZARE RUTIERĂ ORIZONTALĂ ȘI VERTICALĂ:	LEGENDĂ INDICATOARE RUTIERE:
<p>Marcaj tip B</p> <p>Marcaj tip E</p> <p>Marcaj tip I</p> <p>Marcaj tip L</p>	<p>Marcaje pentru stațiile de autobuze</p> <p>Marcaje pentru trecerile de pietoni</p>	<p>Căciulești</p> <p>Căciulești</p> <p>11 Piatra Neamț</p> <p>12 Râmnic</p>

PROIECTANT GENERAL:
SAFE ROADS ENGINEERING S.R.L.
47063196, J27/1328/2022,
Str. Stramutari nr. 25B
PIATRA-NEAMȚ, JUDEȚUL NEAMȚ
Telefon: 0740 319 004,
E-mail: saferoadsengineering@gmail.com,

PROIECTANT DE SPECIALITATE C.F.D.P.:
S.C. ROAD VISION S.R.L.
RO45192892, J223851/2021, TOPILE, JUDEȚUL IAȘI
Telefon: 0765 484 630, E-mail: office@roadvision.ro,
Website: www.roadvision.ro

BENEFICIAR:
COMUNA GIROV, JUDEȚUL NEAMȚ
Str. Cămin Romanului, nr. 337, Comuna Girov, județul Neamț
Telefon: 0233 291 000, Fax: 0233 291 000,
E-mail: girov@nt-edm.ro,
Website: www.girov.ro

AMPLASAMENT:
U.A.T. GIROV, JUDEȚUL NEAMȚ

EXPERT TEHNIC:

Nume:

Semnătura:

VERIFICATOR TEHNIC:

Nume:

Semnătura:

Cerința:

Ref.nr. data:

DENUMIRE PROIECT:
**DEZVOLTAREA INFRASTRUCTURII ITS
ÎN COMUNA GIROV, JUDEȚUL NEAMȚ**

FAZA: D.T.A.C. & P.T.E

Șef proiect:

Ing. Chicuș Claudiu

Proiectat:

Ing. Chicuș Claudiu

Ing. Hasna Lăcrămioara

Ing. Dominte Lucian

Ing. Andrei Gabriel

Desenat:

Ing. Hasna Lăcrămioara

DENUMIRE PLANȘĂ:
**PLAN DE SITUAȚIE PROIECTAT
DN 15D, COMUNA GIROV**

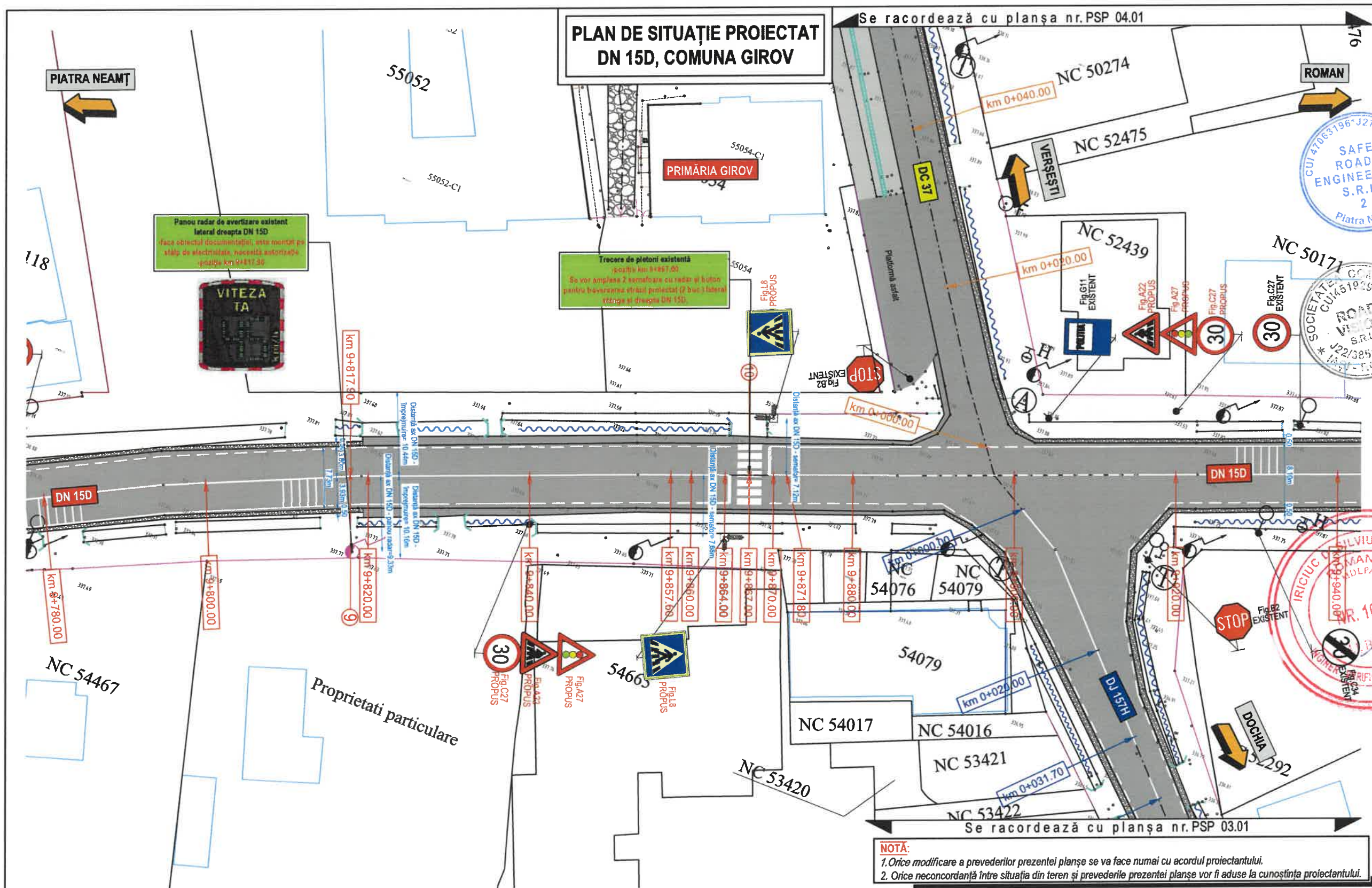
Proiect nr.: 8

Data: 2026

Scara: 1:500

Format planșă: A3:420x297mm

Planșă nr.: PSP 01.04

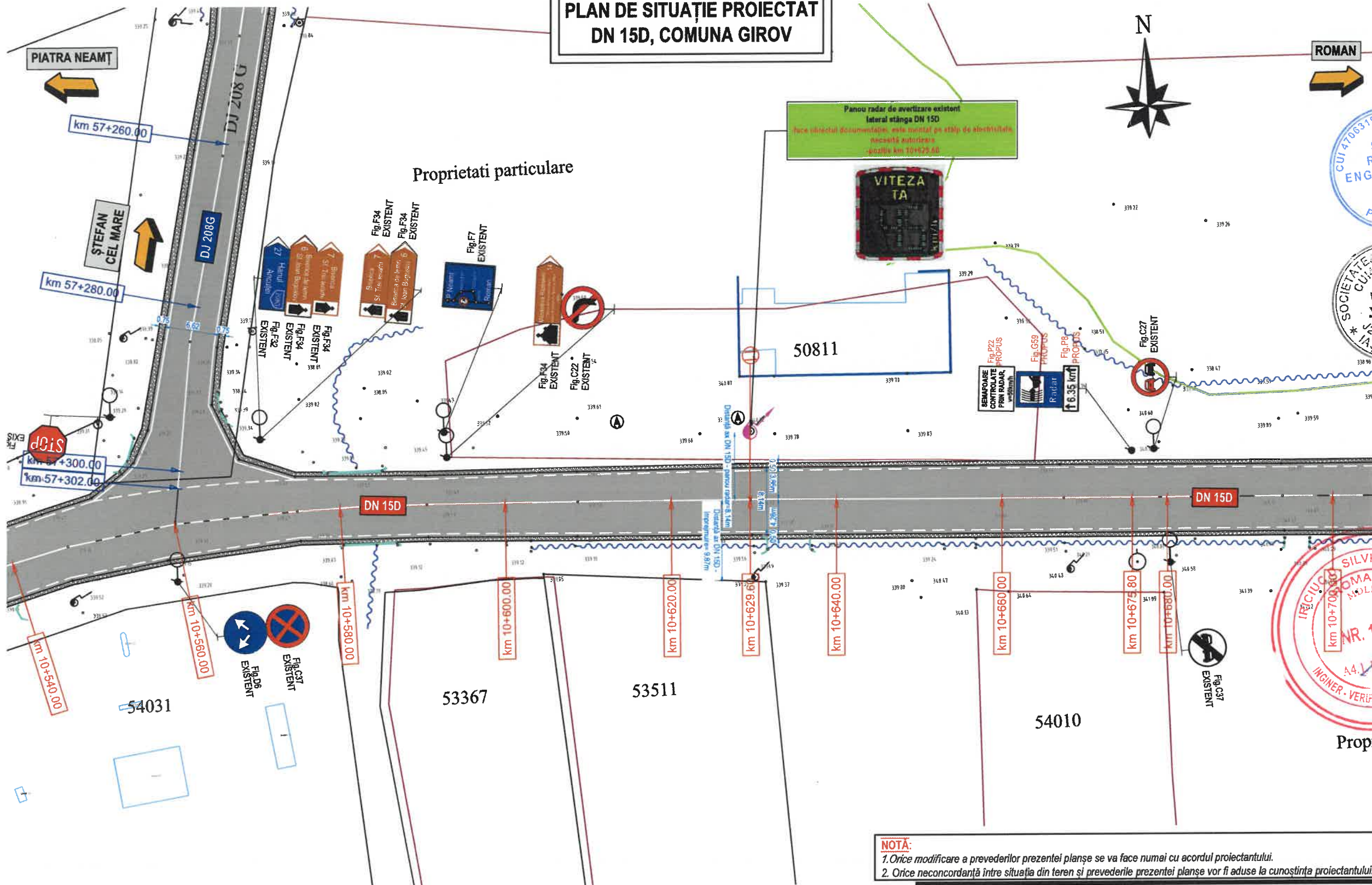


SITUAȚIE EXISTENTĂ:		LEGENDĂ:		SITUAȚIE PROIECTATĂ:	
	Hidrant		Stâlpi de electricitate		Rigolă carosabilă
	Trotuar		Rigolă carosabilă		Stație autobuz
	Clădire		Acostament de balast		Placă din beton C35/45
	Limită cadastrală		Drum asfaltat		Trotuar din pavele h=8cm
	Limită proprietate		Platformă beton		Bordură mică 10x15
	Limită intravilan		Podeț existent		Bordură mare 20x25
	Gard plasă		Podeț tubular		Semafor cu buton și radar
	Gard metal		Șanț existent		Opritor roată din PPC dur
	Gard lemn		Taluz		
	Gard beton				

LEGENDĂ MARCAJE RUTIERE:		SEMNALIZARE RUTIERĂ ORIZONTALĂ ȘI VERTICALĂ:		LEGENDĂ INDICATOARE RUTIERE:	
	Marcaj tip B		Marcaje pentru stațiile de autobuze		Marcaje pentru trecerile de pietoni
	Marcaj tip E				
	Marcaj tip I				
	Marcaj tip L				

PROIECTANT GENERAL: SAFE ROADS ENGINEERING S.R.L. 47083196, J27/1328/2022, Str. Strănuțu nr. 25B PIATRA-NEAMȚ, JUDEȚUL NEAMȚ Telefon: 0740 319 004, E-mail: safesroadsengineering@gmail.com,	
PROIECTANT DE SPECIALITATE C.F.D.P.: S.C. ROAD VISION S.R.L. RO45192892, J22/3851/2021, TOPILE, JUDEȚUL IAȘI Telefon: 0765 484 630, E-mail: office@roadvision.ro, Website: www.roadvision.ro	
BENEFICIAR: COMUNA GIROV, JUDEȚUL NEAMȚ Str. Calea Romanului, nr. 337, Comuna Girov, Județul Neamț Telefon: 0233 291 000, Fax: 0233 291 000, E-mail: girov@nt-edm.ro, Website: www.girov.ro	
AMPLASAMENT: U.A.T. GIROV, JUDEȚUL NEAMȚ	
EXPERT TEHNIC:	
Nume:	
Semnătura:	
VERIFICATOR TEHNIC:	
Nume:	
Semnătura:	
Cerința:	
Reg. nr. data:	
DENUMIRE PROIECT:	
DEZVOLTAREA INFRASTRUCTURII ITS ÎN COMUNA GIROV, JUDEȚUL NEAMȚ	
FAZA: D.T.A.C. & P.T.E	
Șef proiect:	
Ing. Chicuș Claudiu	
Proiectat:	
Ing. Chicuș Claudiu	
Ing. Hasna Lăcrămioara	
Ing. Dominte Lucian	
Ing. Andrei Gabriel	
Desenat:	
Ing. Hasna Lăcrămioara	
DENUMIRE PLANȘĂ:	
PLAN DE SITUAȚIE PROIECTAT DN 15D, COMUNA GIROV	
Proiect nr.:	8
Data:	2026
Scara:	1:500
Format planșă:	A3:420x297mm
Planșă nr.:	PSP 01.05

PLAN DE SITUAȚIE PROIECTAT DN 15D, COMUNA GIROV



PROIECTANT GENERAL:
SAFE ROADS ENGINEERING S.R.L.
47083196, J27/1328/2022,
Str. Stramutesti nr. 25B
PIATRA-NEAMȚ, JUDEȚUL NEAMȚ
Telefon: 0740 319 004,
E-mail: saferoadsengineering@gmail.com,

PROIECTANT DE SPECIALITATE C.F.D.P.:
S.C. ROAD VISION S.R.L.
ROM/192892, J22/3851/2021, TOPILE, JUDEȚUL IAȘI
Telefon: 0785 484 630, E-mail: office@roadvision.ro,
Website: www.roadvision.ro

BENEFICIAR:
COMUNA GIROV, JUDEȚUL NEAMȚ
Str. Calea Romanului, nr. 337, Comuna Girov, județul Neamț
Telefon: 0233 291 000, Fax: 0233 291 000,
E-mail: girov@nt-edm.ro,
Website: www.girov.ro

AMPLASAMENT:
U.A.T. GIROV, JUDEȚUL NEAMȚ

EXPERT TEHNIC:

Nume:

Semnătura:

VERIFICATOR TEHNIC:

Nume:

Semnătura:

Cerința:

Ref.nr.data:

DENUMIRE PROIECT:

**DEZVOLTAREA INFRASTRUCTURII ITS
ÎN COMUNA GIROV, JUDEȚUL NEAMȚ**

FAZA: D.T.A.C. & P.T.E

Șef proiect:

Ing. Chicuș Claudiu

Proiectat:

Ing. Chicuș Claudiu

Ing. Hasna Lăcrămioara

Ing. Dominte Lucian

Ing. Andrei Gabriel

Desenat:

Ing. Hasna Lăcrămioara

DENUMIRE PLANȘĂ:

**PLAN DE SITUAȚIE PROIECTAT
DN 15D, COMUNA GIROV**

Proiect nr.: 8

Data: 2026

Scara: 1:500

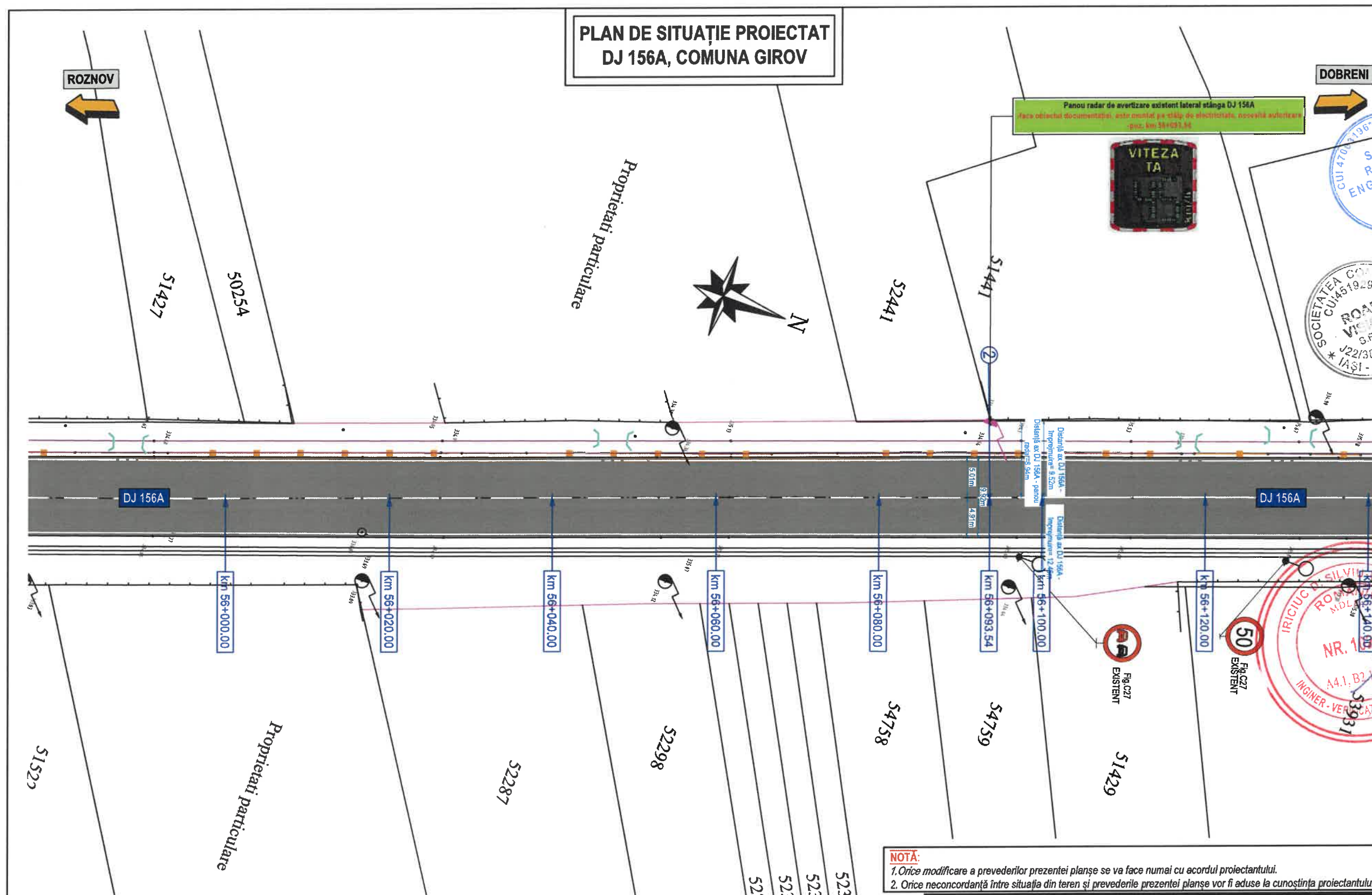
Format planșă: A3:420x297mm

Planșă nr.: PSP 01.06




































































NOTĂ:
1. Orice modificare a prevederilor prezentei planșe se va face numai cu acordul proiectantului.
2. Orice neconcordanță între situația din teren și prevederile prezentei planșe vor fi aduse la cunoștința proiectantului.

SITUAȚIE EXISTENTĂ:	LEGENDĂ:	SITUAȚIE PROIECTATĂ:
Hidrant	Stâlpi de electricitate	Bornă hectometrică
Trotuar	Rigolă carosabilă	Bornă kilometrică
Clădire	Drum de balast	Nr.cadastral
Limită cadastrală	Acostament de balast	Indicator rutier
Limită proprietate	Drum asfaltat	Canal
Limită intravilan	Trotuar din pavele	Stâlp beton
Gard plasă	Platformă beton	Poartă/intrare clădire
Gard metal	Podeț existent	Stâlp telecomunicații (lemn)
Gard lemn	Podeț tubular	Parapet metalic
Gard beton	Șanț existent	
	Taluz	

LEGENDĂ MARCAJE RUTIERE:	SEMNALIZARE RUTIERĂ ORIZONTALĂ ȘI VERTICALĂ:	LEGENDĂ INDICATOARE RUTIERE:
Marcaj tip B	Marcaje pentru stațiile de autobuze	Căciulești
Marcaj tip E	Marcaje pentru trecerile de pietoni	Căciulești
Marcaj tip I		Căciulești
Marcaj tip L		Căciulești



2. Orice neconcordanță între situația din teren și prevederile prezentei planșe vor fi aduse la cunoștința proiectantului.

SITUAȚIE EXISTENTĂ:		LEGENDA:		SITUAȚIE PROIECTATĂ:	
	Hidrânt		Stâlpi de electricitate		Bornă hectometrică
	Troiță		Rigolă carosabilă		Bornă kilometrică
	Trotuar		Drum de balast		Nr.cadastral
	Clădire		Acostament de balast		Indicator rutier
	Limită cadastrală		Drum asfaltat		Canal
	Limită proprietate		Trotuar din pavele		Stâlp beton
	Limită intravilan		Platformă beton		Poartă/intrare clădire
	Gard plasă		Podeș existent		Stâlp telecomunicații
	Gard metal		Podeș tubular		Parapet metalic
	Gard lemn		Șanț existent		
	Gard beton		Taluz		
					
					
					
					
					
					
					
					
					
					
					
					
					
					
					
					
					
					

LEGENDĂ MARCAJE RUTIERE:

SEMNALIZARE RUTIERĂ ORIZONTALĂ ȘI VERTICALĂ:

LEGENDĂ INDICATOARE RUTIERE:

Marcaje pentru stațiile de autobuze

Marcaje pentru trecerile de pietoni

Legendă indicatoare rutiere:



PROIECTANT GENERAL:
SAFE ROADS ENGINEERING S.R.L.
47063196, J27/1328/2022,
Str. Stramutali nr. 25B
PIATRA-NEAMT, JUD. NEAMT
Telefon: 0740 319 004,
E-mail: safe.roadsengineering@gmail.com,

PROIECTANT DE SPECIALITATE C.F.D.P:

S.C ROAD VISION S.R.L

RO41812002 ,J2238512021, TOPILE, JUDEAJI
 Telefon: 0765 484 630,E-mail:office@roadvision.ro
 Website:www.roadvision.ro



BENEFICIAR

COMUNA GIROV, JUDETUL NEAMT

Sis,Calea Romanului, nr.337, Comuna Girov, judetul Neamt
 Telefon: 0233 291 000;Fax: 0233 291 000,
 E-mail: girov@nt-adm.ro,
 Website: www.girov.ro

AMPLASAMENT:
U.A.T. GIROV, JUDETUL NEAMT

EXPERT TEHNIC:

Nome: _____

Semnătura:	
------------	--

VERIFICATOR TEHNIC:	
---------------------	--

Name: _____

Semnătura:	
------------	--

Cerinta	
---------	--

--	--

18
DENIMIRE PROJECT:

**DEZVOLTAREA INFRASTRUCTURII ITS
ÎN COMUNA GIROV, JUDEȚUL NEAMȚ**

FAZA: D.T.A.C. & P.T.E

Şef proiect:

Inq. Chicus Claudiu	<i>Căpînel</i>
---------------------	----------------

Projectat:

	28:1

ing. Onicof Cladida	Enchilotes
	Fin

Ing. Hasha Lacramioara	
------------------------	---

Ing. Dominte Lucian	
---------------------	---

Ing. Andrei Gabriel

Desenat:

Ing. Hasna Lăcrămioara

DENUMIRE PLANȘĂ:

PLAN DE SITUAȚIE PROIECTAT

DS 150A, COMMONA CIRCUIT	

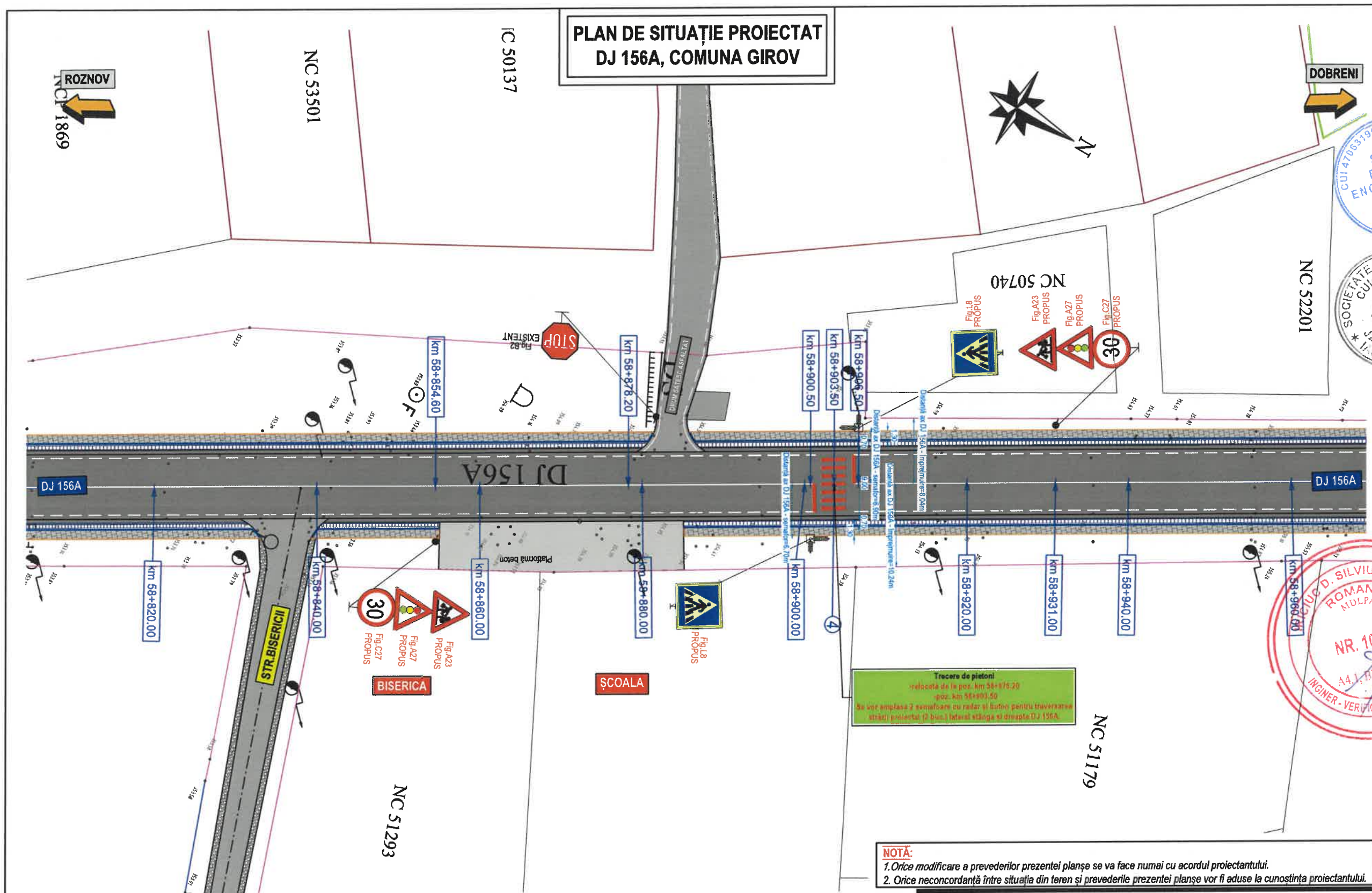
Project nr.:	8
--------------	---

Data:	2026
-------	------

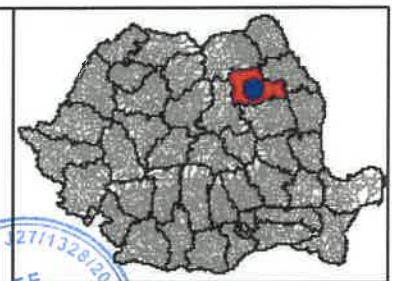
Scara:	1:500
--------	-------

Format planșă:	A3:420x297mm
----------------	--------------

Plansa nr.:	<u>PSP 02.03</u>
-------------	------------------



PLAN DE SITUAȚIE PROIECTAT
DJ 156A, COMUNA GIROV



PROIECTANT GENERAL:
SAFE ROADS ENGINEERING S.R.L.
47063196, J27/1328/2022,
Str. Stramutari nr. 25B
PIATRA-NEAMȚ, JUDEȚUL NEAMȚ
Telefon: 0740 319 004,
E-mail: saferoadsengineering@gmail.com,

PROIECTANT DE SPECIALITATE C.F.D.P.:
S.C. ROAD VISION S.R.L.
RO45102892, J22/3851/2021, TOPILE, JUDEȚUL IAȘI
Telefon: 0765 484 630, E-mail: office@roadvision.ro,
Website: www.roadvision.ro

BENEFICIAR:
COMUNA GIROV, JUDEȚUL NEAMȚ
Str. Calea Romanului, nr. 337, Comuna Girov, județul Neamț
Telefon: 0233 291 000, Fax: 0233 291 000,
E-mail: girov@nt-edm.ro,
Website: www.girov.ro

AMPLASAMENT:
U.A.T. GIROV, JUDEȚUL NEAMȚ

EXPERT TEHNIC:

Nume:

Semnătura:

VERIFICATOR TEHNIC:

Nume:

Semnătura:

Cerinta:

Ref.nr.data:

DENUMIRE PROIECT:

**DEZVOLTAREA INFRASTRUCTURII ITS
ÎN COMUNA GIROV, JUDEȚUL NEAMȚ**

FAZA: D.T.A.C. & P.T.E

Șef proiect:

Ing. Chicuș Claudiu

Proiectat:

Ing. Chicuș Claudiu

Ing. Hasna Lăcrămioara

Ing. Dominte Lucian

Ing. Andrei Gabriel

Desenat:

Ing. Hasna Lăcrămioara

DENUMIRE PLANȘĂ:

**PLAN DE SITUAȚIE PROIECTAT
DJ 156A, COMUNA GIROV**

Proiect nr.: 8

Data: 2026

Scara: 1:500

Format planșă: A3:420x297mm

Planșă nr.: PSP 02.04

NOTĂ:
1. Orice modificare a prevederilor prezentei planșe se va face numai cu acordul proiectantului.
2. Orice neconcordanță între situația din teren și prevederile prezentei planșe vor fi aduse la cunoștința proiectantului.

SITUAȚIE EXISTENTĂ:		LEGENDĂ:		SITUAȚIE PROIECTATĂ:	
	Hidrant		Stâlpi de electricitate		Bornă hectometrică
	Trotuar		Rigolă carosabilă		Bornă kilometrică
	Clădire		Drum de balast		Nr.cadastral
	Limită cadastrală		Acostament de balast		Indicator rutier
	Limită proprietate		Drum asfaltat		Canal
	Limită intravilan		Trotuar din pavele		Stâlp beton
	Gard plasă		Platformă beton		Poartă/intrare clădire
	Gard metal		Podeș existent		Stâlp telecomunicații (lemn)
	Gard lemn		Podeș tubular		Parapet metalic
	Gard beton		Șanț existent		
			Taluz		


LEGENDĂ MARCAJE RUTIERE:		SEMNALIZARE RUTIERĂ ORIZONTALĂ ȘI VERTICALĂ:		LEGENDĂ INDICATOARE RUTIERE:	
	Marcaj tip B		Căciulești		Căciulești
	Marcaj tip E		Căciulești		Căciulești
	Marcaj tip I		Căciulești		Căciulești
	Marcaj tip L		Căciulești		Căciulești


















































AMPLASAMENT:
U.A.T. GIROV, JUDEȚUL NEAMȚ
EXPERT TEHNIC:

Nume:	
Semnatura:	
Carința:	
Retr. data	

FAZA: D.T.A.C. & P.T.E

Desenat:	
Ing. Hasna Lăcrămioara	

Proiect nr.:	8
Data:	2026
Scara:	1:500
Format planșă:	A3:420x297mm
Planșa nr.:	<u>PSP 02.05</u>

SITUAȚIE EXISTENTĂ:		LEGENDĂ:		SITUAȚIE PROIECTATĂ:	
	Hidrânt		Stâlpi de electricitate		Bornă hectometrică
	Trolieă		Rigolă carosabilă		Bornă kilometrică
	Trotuar		Drum de balast		Nr.cadastral
	Clădire		Acostament de balast		Indicator rutier
	Limită cadastrală		Drum asfaltat		Canal
	Limită proprietate		Trotuar din pavele		Stâlp beton
	Limită intravilan		Platformă beton		Poartă/intrare clădire
	Gard plasă		Podeș existent		Stâlp telecomunicații (lemn)
	Gard metal		Podeș tubular		Parapet metallic
	Gard lemn		Șanț existent		
	Gard beton		Taluz		
					Rigolă carosabilă
					Rigolă tip scafă
					Stație autobuz
			Placă din beton C35/45		Trotuar din pavele h= 8cm
			Suprafață asfaltată		Bordură mică 10x15
			Bordură mică 10x15		Bordură mare 20x25
			Bordură mare 20x25		Semafor cu buton și radar
			Semafor cu buton și radar		Opritor roată din PPC dur

LEGENDA MARCAJE RUTIERE:

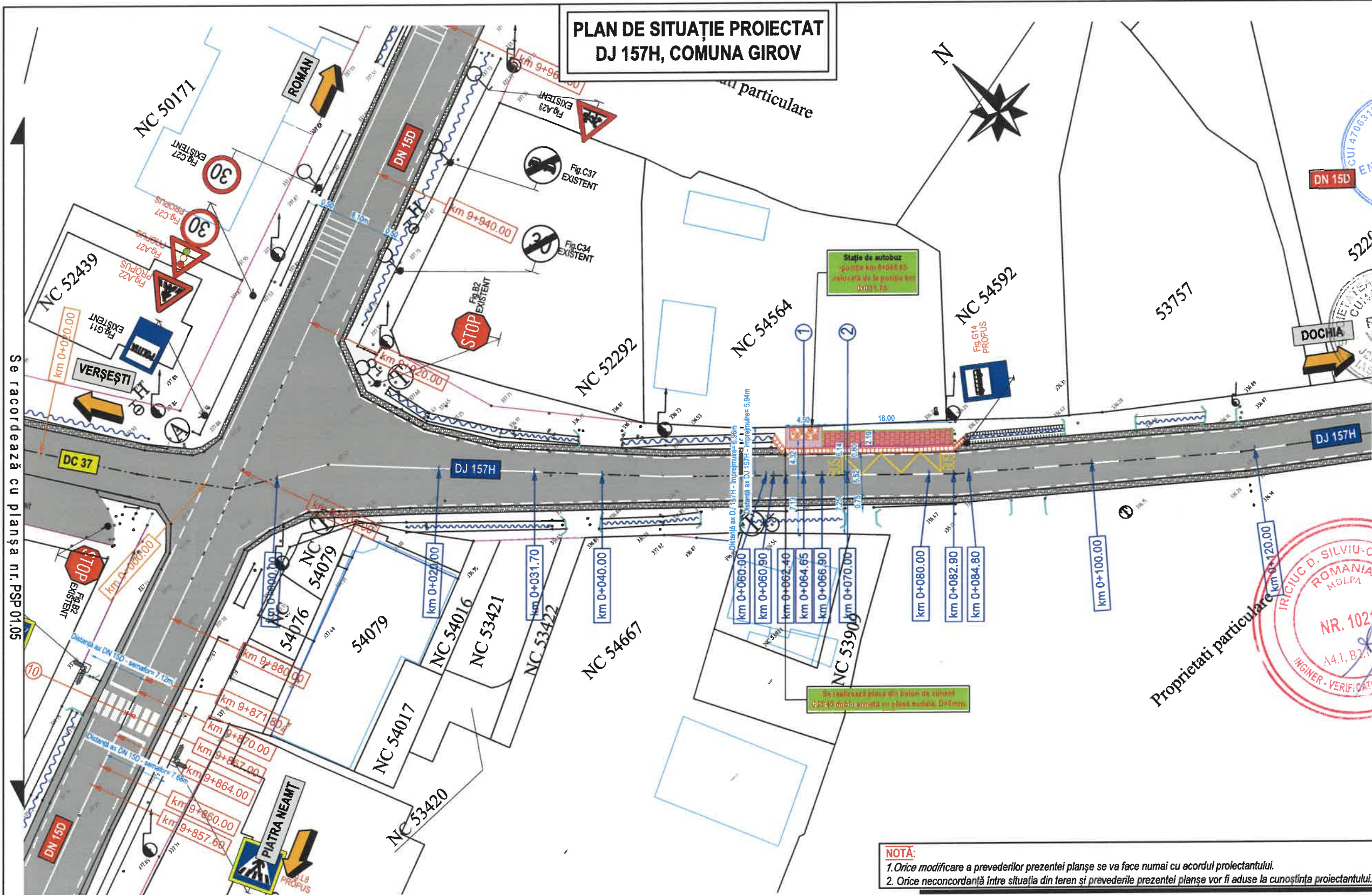
SEMNALIZARE RUTIERĂ ORIZZONTALĂ ȘI VERTICALĂ:

LEGENDA INDICATOARE RUTIERE:

The diagram illustrates various road markings and signs. On the left, horizontal markings are shown for different road types: Marcaj tip B (3.00m, 6.00m), Marcaj tip E (0.15m, 0.15m), Marcaj tip I (1.00m, 1.00m), and Marcaj tip L (0.15m). In the center, a cross-section of a road shows markings for bus stops (12.00m, 2.40m, 0.15m) and pedestrian crossings (0.40m, 3.00m, 0.40m, 0.60m, 1.00m). On the right, a grid of traffic signs is displayed, categorized by shape and color: circular, triangular, square, and rectangular signs, including prohibitory, warning, and informational signs.

PLAN DE SITUAȚIE PROIECTAT DJ 157H, COMUNA GIROV

Se racordează cu planșa nr. PSP.01.05



NOTĂ:
1. Orice modificare a prevederilor prezentei planșe se va face numai cu acordul proiectantului.
2. Orice neconcordanță între situația din teren și prevederile prezentei planșe vor fi aduse la cunoștința proiectantului.

SITUAȚIE EXISTENTĂ:

LEGENDĂ:

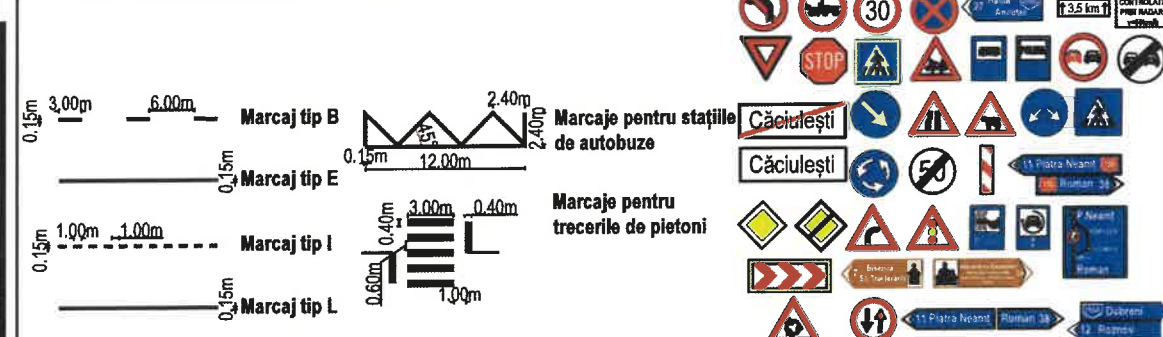
SITUAȚIE PROIECTATĂ:

LEGENDĂ MARCAJE RUTIERE:

SEMNALIZARE RUTIERĂ ORIZONTALĂ ȘI VERTICALĂ:

LEGENDĂ INDICATOARE RUTIERE:

	Hidrânt		Stâlpi de electricitate		Bornă hectometrică		Rigolă carosabilă
	Trotuar		Rigolă carosabilă		Bornă kilometrică		Rigolă tip scafă
	Clădire		Acostament de balast		Nr.cadastral		Stație autobuz
	Limită cadastrală		Drum asfaltat		Indicator rutier		Placă din beton C35/45
	Limită proprietate		Trotuar din pavele		Canal		Trotuar din pavele h= 8cm
	Limită intravilan		Platformă beton		Stâlp beton		Suprafață asfaltată
	Gard plasă		Podeț existent		Poartă/intrare clădire		Bordură mică 10x15
	Gard metal		Podeț tubular		Stâlp telecomunicații (lemn)		Bordură mare 20x25
	Gard lemn		Șanț existent		Parapet metallic		Semafor cu buton și radar
	Gard beton		Taluz				Opritor roată din PPC dur



PROIECTANT GENERAL:
SAFE ROADS ENGINEERING S.R.L.
47083196, J27/1328/2022,
Str. Stramutari nr. 25B
PIATRA-NEAMȚ, JUDEȚUL NEAMȚ
Telefon: 0740 319 004,
E-mail: safe.roadsengineering@gmail.com,

PROIECTANT DE SPECIALITATE C.F.D.P.:
S.C. ROAD VISION S.R.L.
RO45192992, J22/3851/2021, TOPILE, JUDEȚUL IAȘI
Telefon: 0785 484 630, E-mail: office@roadvision.ro,
Website: www.roadvision.ro

BENEFICIAR:
COMUNA GIROV, JUDEȚUL NEAMȚ
Str. Calea Romanului, nr. 337, Comuna Girov, Județul Neamț
Telefon: 0233 291 000, Fax: 0233 291 000,
E-mail: girov@nt-edm.ro,
Website: www.girov.ro

AMPLASAMENT:
U.A.T. GIROV, JUDEȚUL NEAMȚ

EXPERT TEHNIC:

Nume:

Semnătura:

VERIFICATOR TEHNIC:

Nume:

Semnătura:

Cerința:

Ref.nr.data:

DENUMIRE PROIECT:

**DEZVOLTAREA INFRASTRUCTURII ITS
IN COMUNA GIROV, JUDEȚUL NEAMȚ**

FAZA: D.T.A.C. & P.T.E

Șef proiect:

Ing. Chicuș Claudiu

Proiectat:

Ing. Chicuș Claudiu

Ing. Hasna Lăcrămioara

Ing. Dominte Lucian

Ing. Andrei Gabriel

Desenat:

Ing. Hasna Lăcrămioara

DENUMIRE PLANȘĂ:

**PLAN DE SITUAȚIE PROIECTAT
DJ 157H, COMUNA GIROV**

Proiect nr.: 8

Data: 2026

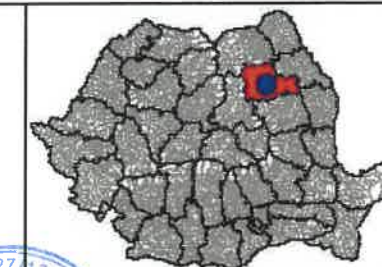
Scara: 1:500

Format planșă: A3:420x297mm

Planșa nr.: PSP.03.01

PLAN DE SITUAȚIE PROIECTAT DJ 157H, COMUNA GIROV

DOCHIA



PROIECTANT GENERAL:
SAFE ROADS ENGINEERING S.R.L.
47063196, J27/1328/2022,
Str. Stramutali nr. 25B
PIATRA-NEAMȚ, JUDEȚUL NEAMȚ
Telefon: 0740 319 004,
E-mail: saferoadsengineering@gmail.com,

PROIECTANT DE SPECIALITATE C.F.D.P.:
S.C. ROAD VISION S.R.L.
RO45192892, J22/3851/2021, TOPILE, JUDEȚUL IAȘI
Telefon: 0765 484 630, E-mail: office@roadvision.ro,
Website: www.roadvision.ro

BENEFICIAR:
COMUNA GIROV, JUDEȚUL NEAMȚ
Str. Calea Romanului, nr. 337, Comuna Girov, județul Neamț
Telefon: 0233 291 000, Fax: 0233 291 000,
E-mail: girov@nt-edm.ro,
Website: www.girov.ro

AMPLASAMENT:
U.A.T. GIROV, JUDEȚUL NEAMȚ
EXPERT TEHNIC:
Nume:
Semnătura:
VERIFICATOR TEHNIC:
Nume:
Semnătura:
Cerința:
Ref. nr. data:

DENUMIRE PROIECT:
**DEZVOLTAREA INFRASTRUCTURII ITS
ÎN COMUNA GIROV, JUDEȚUL NEAMȚ**

FAZA: D.T.A.C. & P.T.E.
Șef proiect:
Ing. Chicuș Claudiu
Proiectat:
Ing. Chicuș Claudiu
Ing. Hasna Lăcrămioara
Ing. Dominte Lucian
Ing. Andrei Gabriel

Denumire planșă:
**PLAN DE SITUAȚIE PROIECTAT
DJ 157H, COMUNA GIROV**
Proiect nr.: 8
Data: 2026
Scara: 1:500
Format planșă: A3:420x297mm
Planșă nr.: PSP 03.02

Denumire proiect:
**DEZVOLTAREA INFRASTRUCTURII ITS
ÎN COMUNA GIROV, JUDEȚUL NEAMȚ**

FAZA: D.T.A.C. & P.T.E.

Șef proiect:

Ing. Chicuș Claudiu

Proiectat:

Ing. Chicuș Claudiu

Ing. Hasna Lăcrămioara

Ing. Dominte Lucian

Ing. Andrei Gabriel

Denumire proiect:

Ing. Hasna Lăcrămioara

Denumire planșă:

**PLAN DE SITUAȚIE PROIECTAT
DJ 157H, COMUNA GIROV**

Proiect nr.:

8

Data:

2026

Scara:

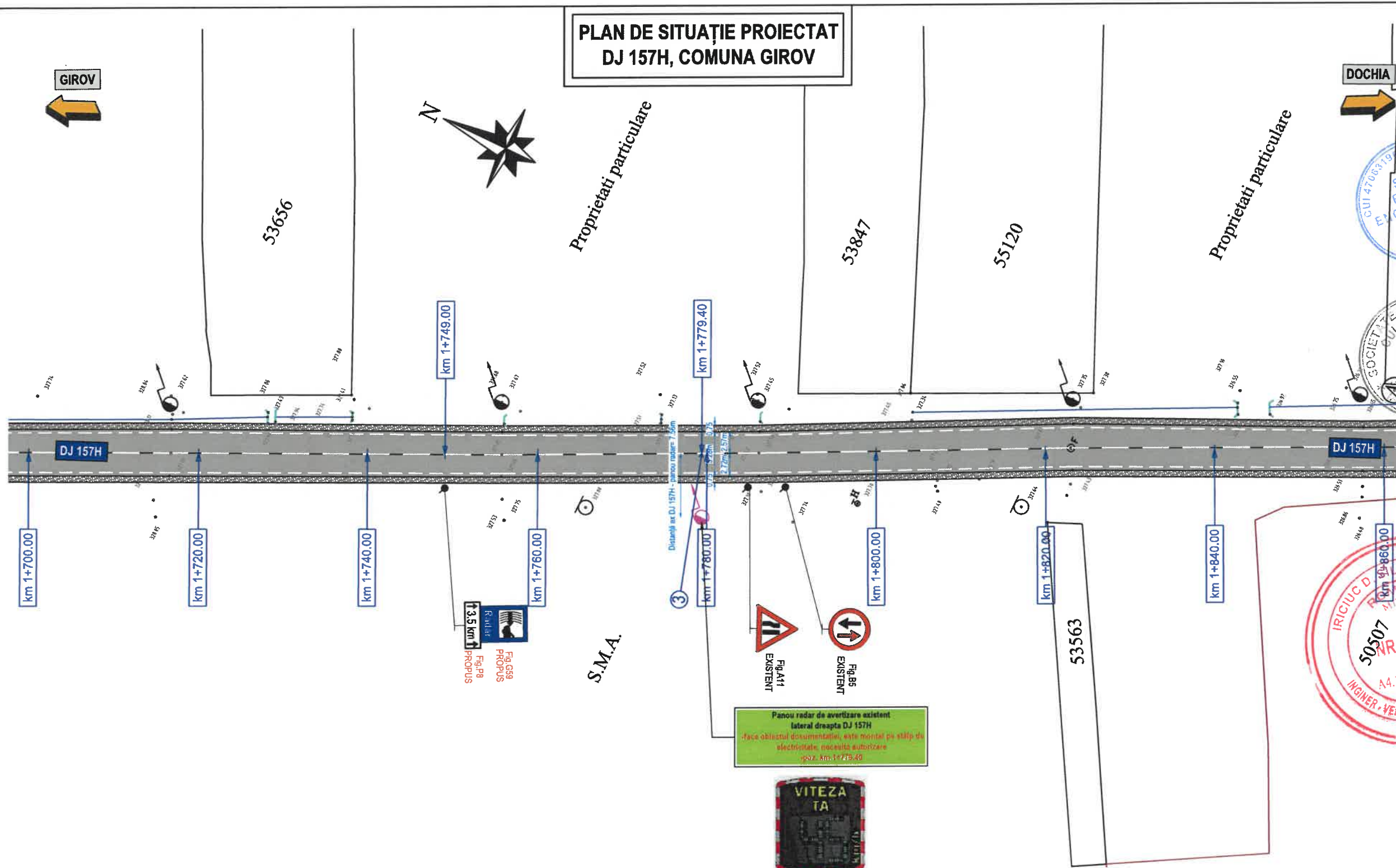
1:500

Format planșă:

A3:420x297mm

Planșă nr.:

PSP 03.02



SITUAȚIE EXISTENTĂ:	LEGENDĂ:	SITUAȚIE PROIECTATĂ:
Hidrant	Stâlpi de electricitate	Rigolă carosabilă
Trotuar	Bornă hectometrică	Rigolă tip scafă
Clădire	Bornă kilometrică	Stație autobuz
Limită cadastrală	Nr. cadastral	Placă din beton C35/45
Limită proprietate	Indicator rutier	Trotuar din pavele h=8cm
Limită intravilan	Canal	Suprafață asfaltată
Gard plasă	Stâlp beton	Bordură mică 10x15
Gard metal	Poartă/Întrare clădire	Bordură mare 20x25
Gard lemn	Stâlp telecomunicații (lemn)	Semafor cu buton și radar
Gard beton	Parapet metalic	Opritor roată din PPC dur
Rigolă carosabilă	Stâlpi de electricitate	
Rigolă tip scafă	Bornă hectometrică	
Stație autobuz	Bornă kilometrică	
Placă din beton C35/45	Nr. cadastral	
Trotuar din pavele h=8cm	Indicator rutier	
Suprafață asfaltată	Canal	
Bordură mică 10x15	Stâlp beton	
Bordură mare 20x25	Poartă/Întrare clădire	
Semafor cu buton și radar	Stâlp telecomunicații (lemn)	
Opritor roată din PPC dur	Parapet metalic	


LEGENDĂ MARCAJE RUTIERE:	SEMNALIZARE RUTIERĂ ORIZONTALĂ ȘI VERTICALĂ:	LEGENDĂ INDICATOARE RUTIERE:
Marcaj tip B	Căciulești	Căciulești
Marcaj tip E	Căciulești	Căciulești
Marcaj tip I	Căciulești	Căciulești
Marcaj tip L	Căciulești	Căciulești

NOTĂ:
1. Orice modificare a prevederilor prezentei planșe se va face numai cu acordul proiectantului.
2. Orice neconcordanță între situația din teren și prevederile prezentei planșe vor fi aduse la cunoștința proiectantului.

PLAN DE SITUAȚIE PROIECTAT DJ 157H, COMUNA GIROV

GIROV

DOCHIA



PROIECTANT GENERAL:
SAFE ROADS ENGINEERING S.R.L.
47063198, J27/1328/2022,
Str. Stramutari nr. 25B
PIATRA-NEAMȚ, JUDEȚUL NEAMȚ
Telefon: 0740 319 004,
E-mail: safe.roadsengineering@gmail.com,

PROIECTANT DE SPECIALITATE C.F.D.P.:
S.C. ROAD VISION S.R.L.
RO45182902, J22/3851/2021, TOPILE, JUDEȚUL IAȘI
Telefon: 0765 484 630, E-mail: office@roadvision.ro,
Website: www.roadvision.ro



BENEFICIAR:
COMUNA GIROV, JUDEȚUL NEAMȚ
Str. Calea Romanului, nr. 337, Comuna Girov, județul Neamț
Telefon: 0233 291 000, Fax: 0233 291 000,
E-mail: girov@nt-adm.ro,
Website: www.girov.ro

AMPLASAMENT:
U.A.T. GIROV, JUDEȚUL NEAMȚ

EXPERT TEHNIC:

Nume:

Semnătura:

VERIFICATOR TEHNIC:

Nume:

Semnătura:

Cerința:

Ref. nr. data:

DENUMIRE PROIECT:

DEZVOLTAREA INFRASTRUCTURII ITS

ÎN COMUNA GIROV, JUDEȚUL NEAMȚ

FAZA: D.T.A.C. & P.T.E

Șef proiect:

Ing. Chicuș Claudiu

Proiectat:

Ing. Chicuș Claudiu

Ing. Hasna Lăcrămioara

Ing. Dominte Lucian

Ing. Andrei Gabriel

Desenat:

Ing. Hasna Lăcrămioara

DENUMIRE PLANȘĂ:

PLAN DE SITUAȚIE PROIECTAT

DJ 157H, COMUNA GIROV

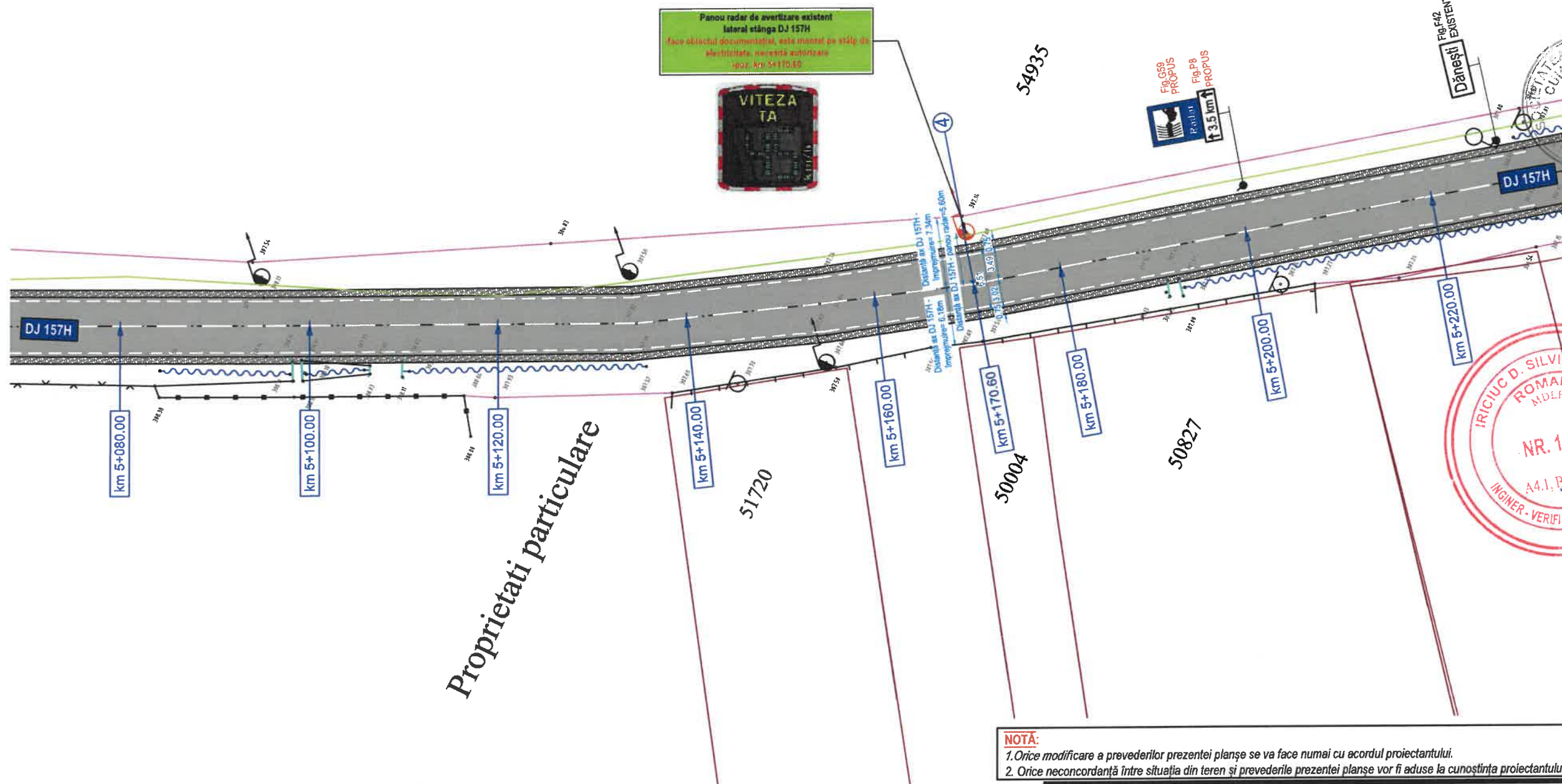
Proiect nr.: 8

Data: 2026

Scara: 1:500

Format planșă: A3:420x297mm

Planșă nr.: PSP 03.03

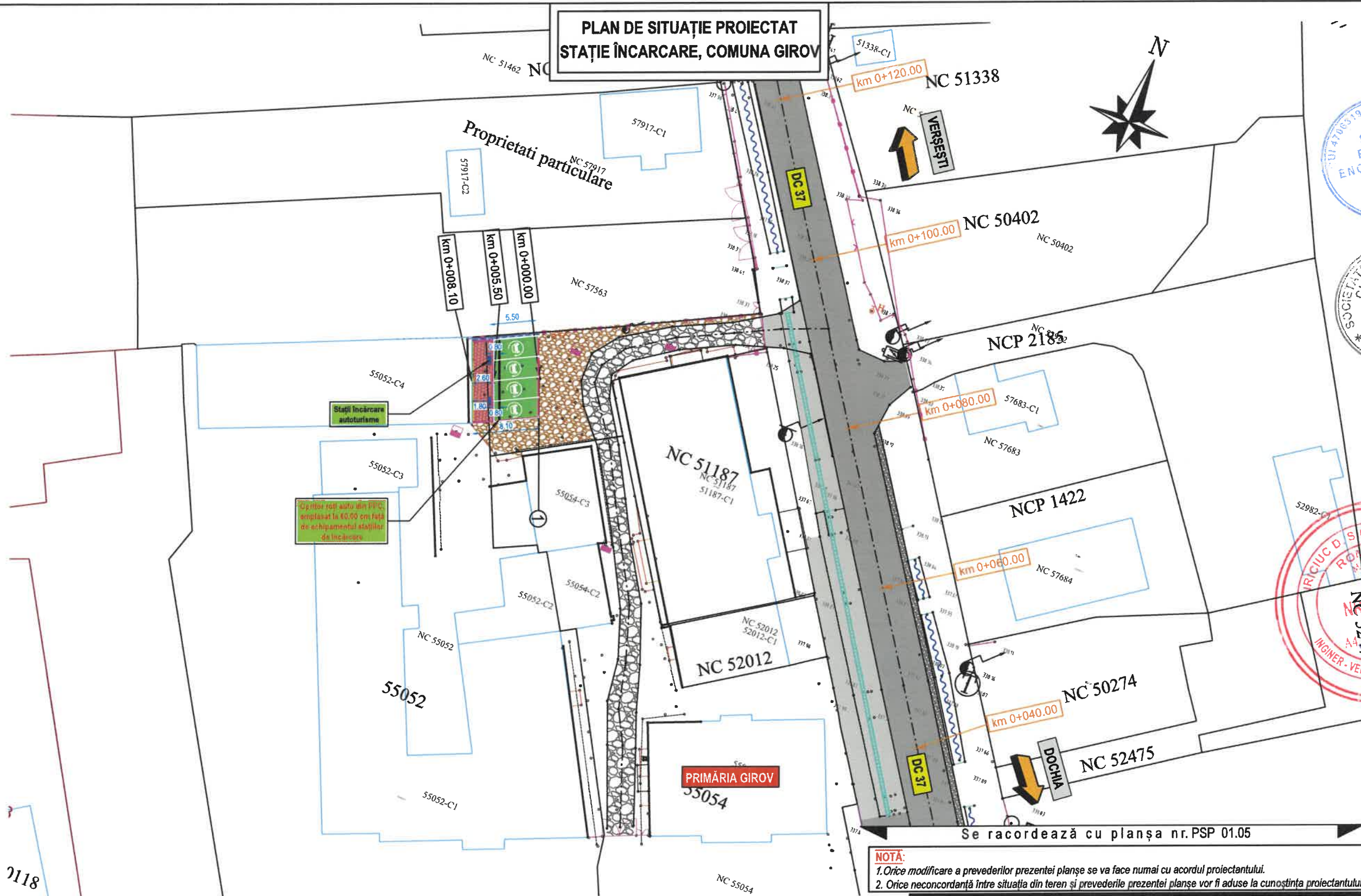


NOTĂ:
1. Orice modificare a prevederilor prezentei planșe se va face numai cu acordul proiectantului.
2. Orice neconcordanță între situația din teren și prevederile prezentei planșe vor fi aduse la cunoștința proiectantului.

SITUAȚIE EXISTENTĂ:	LEGENDĂ:	SITUAȚIE PROIECTATĂ:
Hidrant	Stâlpi de electricitate	Bornă hectometrică
Trotuar	Rigolă carosabilă	Bornă kilometrică
Clădire	Drum de balast	Nr. cadastral
Limită cadastrală	Drum asfaltat	Indicator rutier
Limită proprietate	Trotuar din pavele	Canal
Limită intravilan	Platformă beton	Stâlp beton
Gard plasă	Podeș existent	Poartă/intrare clădire
Gard metal	Podeș tubular	Stâlp telecomunicații (lemn)
Gard lemn	Șanș existent	Parapet metalic
Gard beton	Taluz	Rigolă carosabilă
		Rigolă tip scafă
		Stație autobuz
		Placă din beton C35/45
		Trotuar din pavele h= 8cm
		Suprafață asfaltată
		Bordură mică 10x15
		Bordură mare 20x25
		Semafor cu buton și radar
		Opritor roată din PPC dur

LEGENDĂ MARCAJE RUTIERE:	SEMNALIZARE RUTIERĂ ORIZONTALĂ ȘI VERTICALĂ:	LEGENDĂ INDICATOARE RUTIERE:
Marcaj tip B	Marcaje pentru stațiile de autobuze	Marcaj tip B
Marcaj tip E	Marcaje pentru trecerile de pietoni	Marcaj tip E
Marcaj tip I		Marcaj tip I
Marcaj tip L		Marcaj tip L

PLAN DE SITUAȚIE PROIECTAT STAȚIE ÎNCARCARE, COMUNA GIROV



SITUAȚIE EXISTENTĂ:		LEGENDĂ:		SITUAȚIE PROIECTATĂ:	
	Hidrânt		Stâlpi de electricitate		Bornă hectometrică
	Trotuar		Rigolă carosabilă		Bornă kilometrică
	Clădire		Drum de balast		Nr.cadastral
	Limită cadastrală		Acostament de balast		Indicator rutier
	Limită proprietate		Drum asfaltat		Canal
	Limită intravilan		Trotuar din pavele		Stâlp beton
	Gard plasă		Platformă beton		Poartă/intrare clădire
	Gard metal		Podeș existent		Stâlp telecomunicații (lemn)
	Gard lemn		Podeș tubular		Parapet metalic
	Gard beton		Șanț existent		Semafor cu buton și radar
			Taluz		Opritor roată din PPC dur

LEGENDĂ MARCAJE RUTIERE:		SEMNALIZARE RUTIERĂ ORIZONTALĂ ȘI VERTICALĂ:		LEGENDĂ INDICATOARE RUTIERE:	
	Marcaj tip B		Marcaje pentru stațiile de autobuze		Prima prioritate
	Marcaj tip E		Marcaje pentru trecerile de pietoni		Interzicere de intrare
	Marcaj tip I				Interzicere de parcare
	Marcaj tip L				Interzicere de oprire

PROIECTANT GENERAL:
SAFE ROADS ENGINEERING S.R.L.
47063198, J27/1328/2022,
Str. Stramutali nr. 25B
PIATRA-NEAMȚ, JUD. NEAMȚ
Telefon: 0740 319 004,
E-mail: saferoadsengineering@gmail.com,

PROIECTANT DE SPECIALITATE C.F.D.P.:
S.C. ROAD VISION S.R.L.
RO45192802, J23/3851/2021, TOPILE, JUD. IAȘI
Telefon: 0766 484 630, E-mail: office@roadvision.ro,
Website: www.roadvision.ro

BENEFICIAR:
COMUNA GIROV, JUDEȚUL NEAMȚ
Str. Calea Romanului, nr. 337, Comuna Girov, județul Neamț
Telefon: 0233 291 000, Fax: 0233 291 000,
E-mail: girov@nt-adm.ro,
Website: www.girov.ro

AMPLASAMENT:
U.A.T. GIROV, JUDEȚUL NEAMȚ

EXPERT TEHNIC:

Nume:

Semnătura:

VERIFICATOR TEHNIC:

Nume:

Semnătura:

Permiță:

Reț. nr. data:

DENUMIRE PROIECT:

DEZVOLTAREA INFRASTRUCTURII ITS ÎN COMUNA GIROV, JUDEȚUL NEAMȚ

FAZA: D.T.A.C. & P.T.E

Șef proiect:

Ing. Chicuș Claudiu

Proiectat:

Ing. Chicuș Claudiu

Ing. Hasna Lăcrămioara

Ing. Dominte Lucian

Ing. Andrei Gabriel

Desenat:

Ing. Hasna Lăcrămioara

DENUMIRE PLANȘA:

PLAN DE SITUAȚIE PROIECTAT STAȚIE DE ÎNCARCARE, COMUNA GIROV

Proiect nr.:

8

Data:

2026

Scara:

1:500

Format planșă:

A3:420x297mm

Planșă nr.:

PSP 04.01

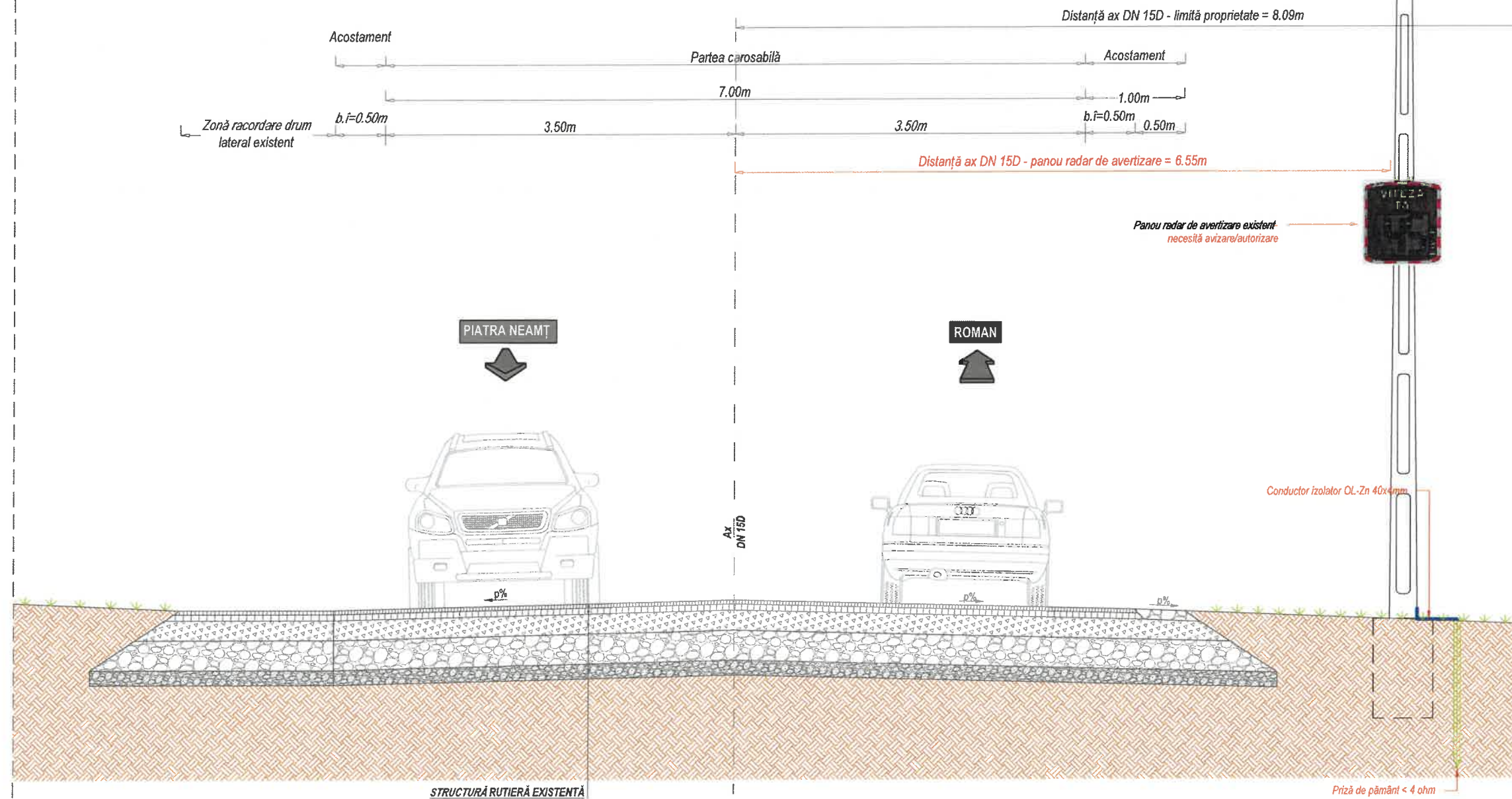
1118

NOTĂ:
1. Orice modificare a prevederilor prezentei planșe se va face numai cu acordul proiectantului.
2. Orice neconcordanță între situația din teren și prevederile prezentei planșe vor fi aduse la cunoștința proiectantului.

Se racordează cu planșa nr. PSP 01.05

PROFIL TRANSVERSAL TIP I
DN 15D
scara 1:50

Se aplică:
km 4+371.50



PROIECTANT GENERAL:
SAFE ROADS ENGINEERING S.R.L.
47063196, J27/132/2022,
Str. Stramutari nr. 26B
PIATRA-NEAMȚ, JUDEȚUL NEAMȚ
Telefon: 0740 319 004,
E-mail: saferoadsengineering@gmail.com,

PROIECTANT DE SPECIALITATE C.F.D.P.:
S.C. ROAD VISION S.R.L.
RO45192902, J223851/2021, TOPILE, JUDEȚUL IAȘI
Telefon: 0765 484 630, E-mail: office@roadvision.ro,
Website: www.roadvision.ro

BENEFICIAR:
COMUNA GIROV, JUDEȚUL NEAMȚ
Str. Calea Romanului, nr.337, Comuna Girov, Județul Neamț
Telefon: 0233 291 000, Fax: 0233 291 000,
E-mail: girov@nt-edm.ro,
Website: www.girov.ro

AMPLASAMENT:
U.A.T. GIROV, JUDEȚUL NEAMȚ

EXPERT TEHNIC:

Nume:

Semnătura:

VERIFICATOR TEHNIC:

Nume:

Semnătura:

Cerință:

Ref. nr. dată:

DENUMIRE PROIECT:

**DEZVOLTAREA INFRASTRUCTURII ITS
ÎN COMUNA GIROV, JUDEȚUL NEAMȚ**

FAZA: D.T.A.C. & P.T.E

Șef proiect:

Ing. Chicuș Claudiu

Proiectat:

Ing. Chicuș Claudiu

Ing. Hasna Lăcrămioara

Ing. Dominte Lucian

Ing. Andrei Gabriel

Desenat:

Ing. Hasna Lăcrămioara

DENUMIRE PLANȘĂ:

**PROFIL TRANSVERSAL TIP I
DN 15D**

Proiect nr.: 8

Data: 2026

Scara: 1:50

Format planșă: A3:420x297mm

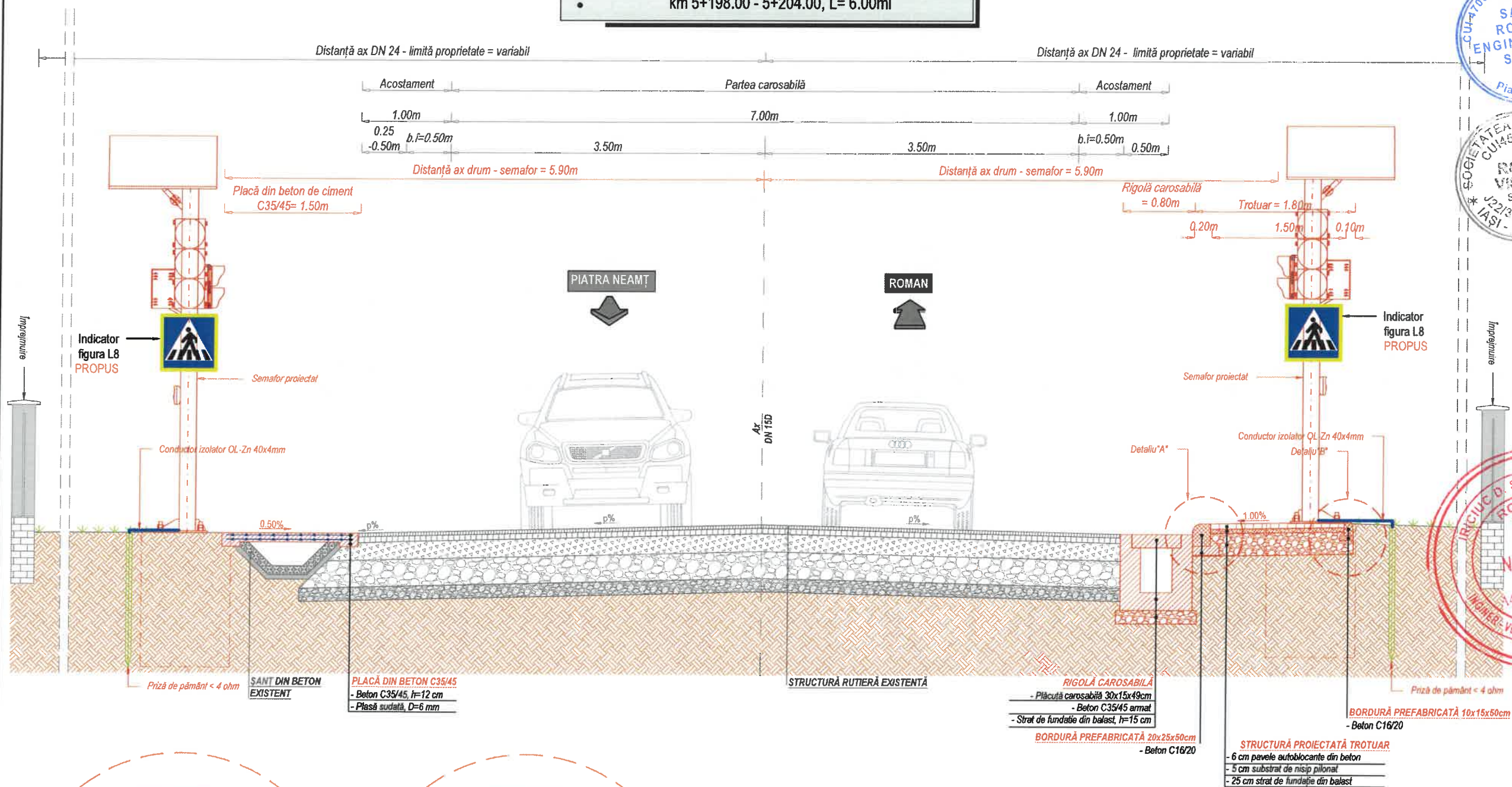
Planșa nr.: PTT 01.01

NOTĂ:

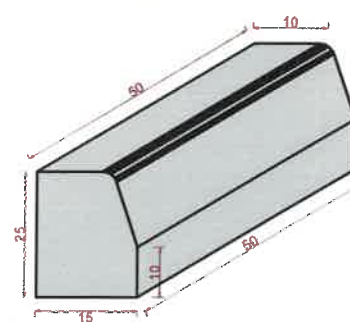
1. Orice modificare a prevederilor prezentei planșe se va face numai cu acordul proiectantului.
2. Orice neconcordanță între situația din teren și prevederile prezentei planșe vor fi aduse la cunoștința proiectantului.

PROFIL TRANSVERSAL TIP II
DN 15D
scara 1:50

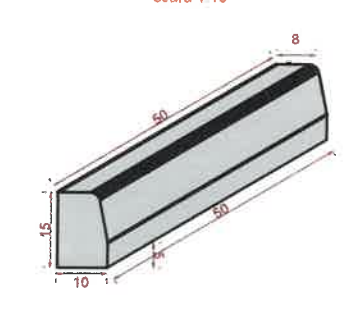
Se aplică:
km 5+198.00 - 5+204.00, L= 6.00ml



DETALIU "A"
BORDURĂ PREFABRICATĂ 15x25x50
scara 1:15



DETALIU "B"
BORDURĂ PREFABRICATĂ 10x15x50
scara 1:15



NOTĂ:

- Orice modificare a prevederilor prezentei planșe se va face numai cu acordul proiectantului.
- Orice neconcordanță între situația din teren și prevederile prezentei planșe vor fi aduse la cunoștința proiectantului.



PROIECTANT GENERAL:
SAFE ROADS ENGINEERING S.R.L.
47063196, J27/1328/2022,
Str. Stramutari nr. 25B
PIATRA-NEAMȚ, JUD. NEAMȚ
Telefon: 0740 319 004,
E-mail: saferoadsengineering@gmail.com,

PROIECTANT DE SPECIALITATE C.F.D.P.:
S.C. ROAD VISION S.R.L.
ROJ0102992, J223851/2021, TOPILE, JUD. IASI
Telefon: 0765 484 630, E-mail: office@roadvision.ro,
Website: www.roadvision.ro

BENEFICIAR:
COMUNA GIROV, JUDEȚUL NEAMȚ
Str. Calea Romanului, nr. 337, Comuna Girov, Județul Neamț
Telefon: 0233 291 000, Fax: 0233 291 000,
E-mail: girov@nt-edm.ro,
Website: www.girov.ro

AMPLASAMENT:
U.A.T. GIROV, JUDEȚUL NEAMȚ

EXPERT TEHNIC:

Nume:

Semnătura:

VERIFICATOR TEHNIC:

Nume:

Semnătura:

Caranta:

Ref.nr.data:

DENUMIRE PROIECT:

**DEZVOLTAREA INFRASTRUCTURII ITS
ÎN COMUNA GIROV, JUDEȚUL NEAMȚ**

FAZA: D.T.A.C. & P.T.E

Șef proiect:

Ing. Chicuș Claudiu

Proiectat:

Ing. Chicuș Claudiu

Ing. Hasna Lăcrămioara

Ing. Dominte Lucian

Ing. Andrei Gabriel

Desenat:

Ing. Hasna Lăcrămioara

DENUMIRE PLANȘĂ:

**PROFIL TRANSVERSAL TIP II
DN 15D**

Proiect nr.: 8

Data: 2026

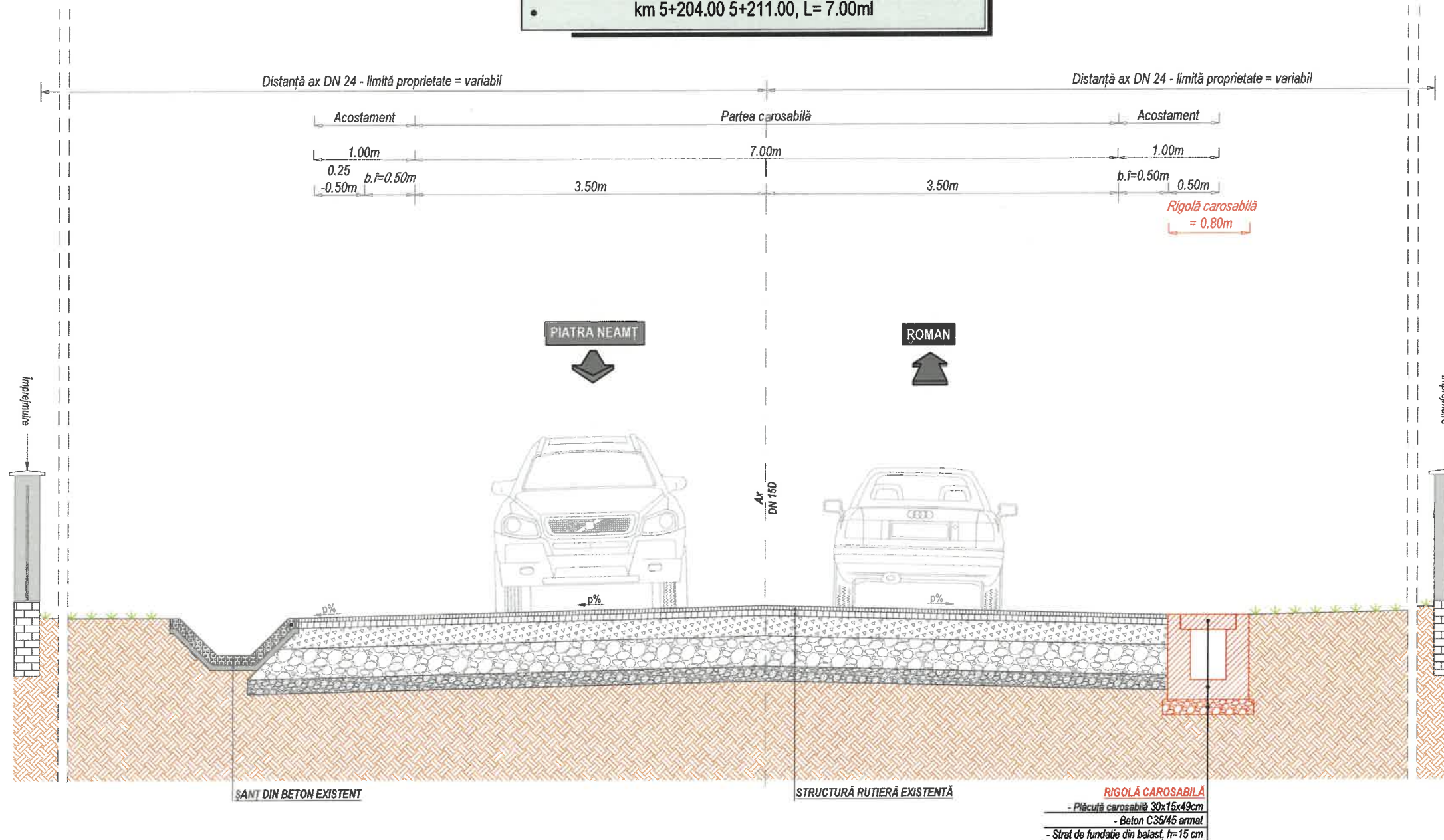
Scara: 1:15, 1:50

Format planșă: A3:420x297mm

Planșă nr.: PTT 01.02

PROFIL TRANSVERSAL TIP III
DN 15D
scara 1:50

Se aplică:
km 5+204.00 5+211.00, L= 7.00ml



NOTĂ:

1. Orice modificare a prevederilor prezentei planșe se va face numai cu acordul proiectantului.
2. Orice neconcordanță între situația din teren și prevederile prezentei planșe vor fi aduse la cunoștința proiectantului.



PROIECTANT GENERAL:
SAFE ROADS ENGINEERING S.R.L.
47063196, J27/1328/2022,
Str. Stramuteli nr. 25B
PIATRA-NEAMȚ, JUD. NEAMȚ
Telefon: 0740 319 004,
E-mail: saferoadsengineering@gmail.com,

PROIECTANT DE SPECIALITATE C.F.D.P.:
S.C. ROAD VISION S.R.L.
RO45102892, J223851/2021, TOPILE, JUD. IAȘI
Telefon: 0765 484 630, E-mail: office@roadvision.ro,
Website: www.roadvision.ro

BENEFICIAR:
COMUNA GIROV, JUDEȚUL NEAMȚ
Str. Calea Romanului, nr. 337, Comuna Girov, Județul Neamț
Telefon: 0233 291 000, Fax: 0233 291 000,
E-mail: girov@nt-edm.ro,
Website: www.girov.ro

AMPLASAMENT:
U.A.T. GIROV, JUDEȚUL NEAMȚ

EXPERT TEHNIC:

Nume:

Semnătura:

VERIFICATOR TEHNIC:

Nume:

Semnătura:

Referință:

Referință:

Referință:

DENUMIRE PROIECT:

**DEZVOLTAREA INFRASTRUCTURII ITS
ÎN COMUNA GIROV, JUDEȚUL NEAMȚ**

FAZA: D.T.A.C. & P.T.E

Șef proiect:

Ing. Chicuș Claudiu

Proiectat:

Ing. Chicuș Claudiu

Ing. Hasna Lăcrămioara

Ing. Dominte Lucian

Ing. Andrei Gabriel

Desenat:

Ing. Hasna Lăcrămioara

DENUMIRE PLANȘĂ:

**PROFIL TRANSVERSAL TIP III
DN 15D**

Proiect nr.: 8

Data: 2026

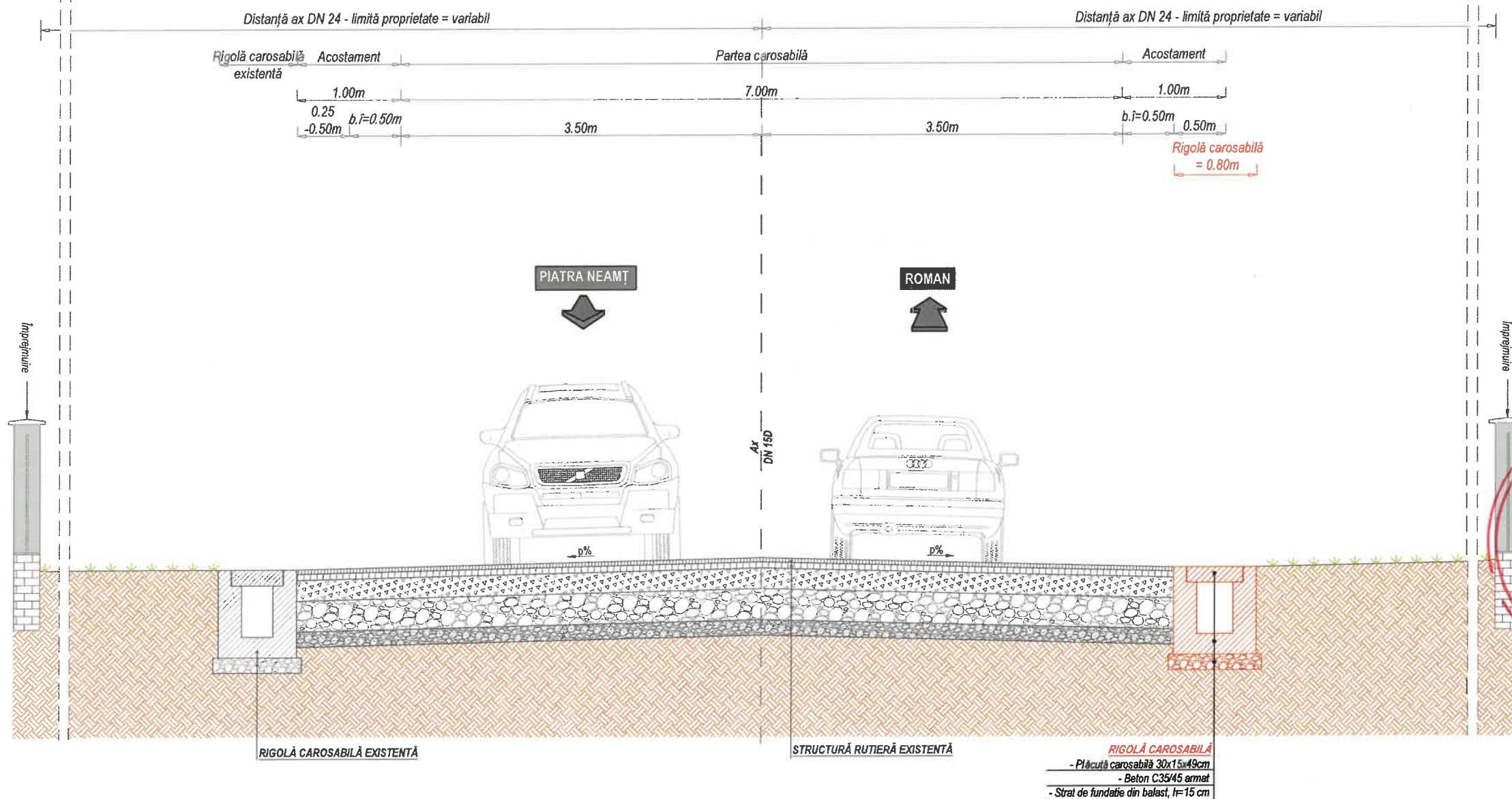
Scara: 1:50

Format planșă: A3:420x297mm

Planșa nr.: PTT 01.03

PROFIL TRANSVERSAL TIP IV
DN 15D
scara 1:50

Se aplică:
km 5+211.00 - 5+220.00, L= 9.00ml



NOTĂ:

- Orice modificare a prevederilor prezentei planșe se va face numai cu acordul proiectantului.
- Orice neconcordanță între situația din teren și prevederile prezentei planșe vor fi aduse la cunoștința proiectantului.



PROIECTANT GENERAL:
SAFE ROADS ENGINEERING S.R.L.

47063196, J27/1328/2022,
Str. Stramuteti nr. 25B
PIATRA-NEAMȚ, JUDEȚUL NEAMȚ
Telefon: 0740 319 004,
E-mail: safe.roadsengineering@gmail.com,

PROIECTANT DE SPECIALITATE C.F.D.P.:
S.C. ROAD VISION S.R.L.

RO31922992, J22/3851/2021, TOPILE, JUDEȚUL IAȘI
Telefon: 0785 484 630, E-mail: office@roadvision.ro,
Website: www.roadvision.ro

BENEFICIAR:
COMUNA GIROV, JUDEȚUL NEAMȚ

Str. Calea Romanului, nr. 337, Comuna Girov, județul Neamț
Telefon: 0233 291 000; Fax: 0233 291 000,
E-mail: girov@nt-adm.ro,
Website: www.girov.ro

AMPLASAMENT:
U.A.T. GIROV, JUDEȚUL NEAMȚ

EXPERT TEHNIC:

Nume:

Semnătura:

VERIFICATOR TEHNIC:

Nume:

Semnătura:

Cerința:

Ref.nr.daj:

DENUMIRE PROIECT:

**DEZVOLTAREA INFRASTRUCTURII ITS
ÎN COMUNA GIROV, JUDEȚUL NEAMȚ**

FAZA: D.T.A.C. & P.T.E

Șef proiect:

Ing. Chicuș Claudiu

Proiectat:

Ing. Chicuș Claudiu

Ing. Hasna Lăcrămioara

Ing. Dominte Lucian

Ing. Andrei Gabriel

Desenat:

Ing. Hasna Lăcrămioara

DENUMIRE PLANȘĂ:

**PROFIL TRANSVERSAL TIP IV
DN 15D**

Proiect nr.: 8

Data: 2026

Scara: 1:50

Format planșă: A3:420x297mm

Planșa nr.: PTT 01.04

Se aplică:
km 5+220.00 - 5+228.00, L= 8.00ml

km 5+220.00 - 5+228.00, L= 8.00ml



RIGOLĂ CAROSABILĂ
- Plăcută carosabilă 30x15x49cm
- Beton C35/45 armat
rat de fundație din balast. h=15 cm

NOTA:
1. Orice modificare a prevederilor prezentei planșe se va face numai cu acordul proiectantului.
2. Orice neconcordanță între situația din teren și prevederile prezentei planșe vor fi aduse la cunoștința proiectantului.



RO45192992, J22/3851/2021, TOPILE, JUD. IASI
Telefon: 0765 484 630, E-mail: office@roadvision.ro,
Website: www.roadvision.ro

BENEFICIAR:
COMUNA GIROV, JUDEȚUL NEAMȚ
Str. Calea Romanului, nr. 337, Comuna Girov, județul Neamț
Telefon: 0233 291 000, Fax: 0233 291 000,
E-mail: girov@nt-edm.ro,
Website: www.girov.ro

AMPLASAMENT:
U.A.T. GIROV, JUDETUL NEAMT

EXPERT TEHNIC:

Nome:

Semnătura:

VERIFICATOR TEHNIC:

Name:

Signature:

Print

Cerinta

Ref 25

Ref.nr.data:

DENUMIRE PROIECT:

**DEZVOLTAREA INFRASTRUCTURII ITS
IN COMUNA GIROV, JUDETUL NEAMT**

FAZA: D.T.A.C. & P.T.E

\$ef proiect:

Ing. Chicuş Claudiu

Projectat:

Ing. Chicuş Claudiu

Ing. Hasna Lăcrămioara

Ing. Dominte Lucian

Ing. Andrei Gabriel

Desenat:

Ing. Hasna Lăcrămioara

DENUMIRE PLANȘĂ:

**PROFIL TRANSVERSAL TIP V
DN 15D**

Project nr.:

8

Data:

2026

Scara:

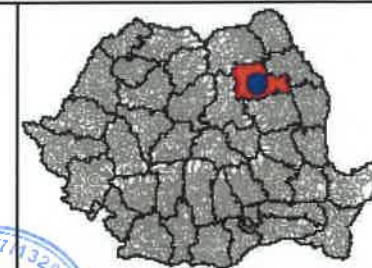
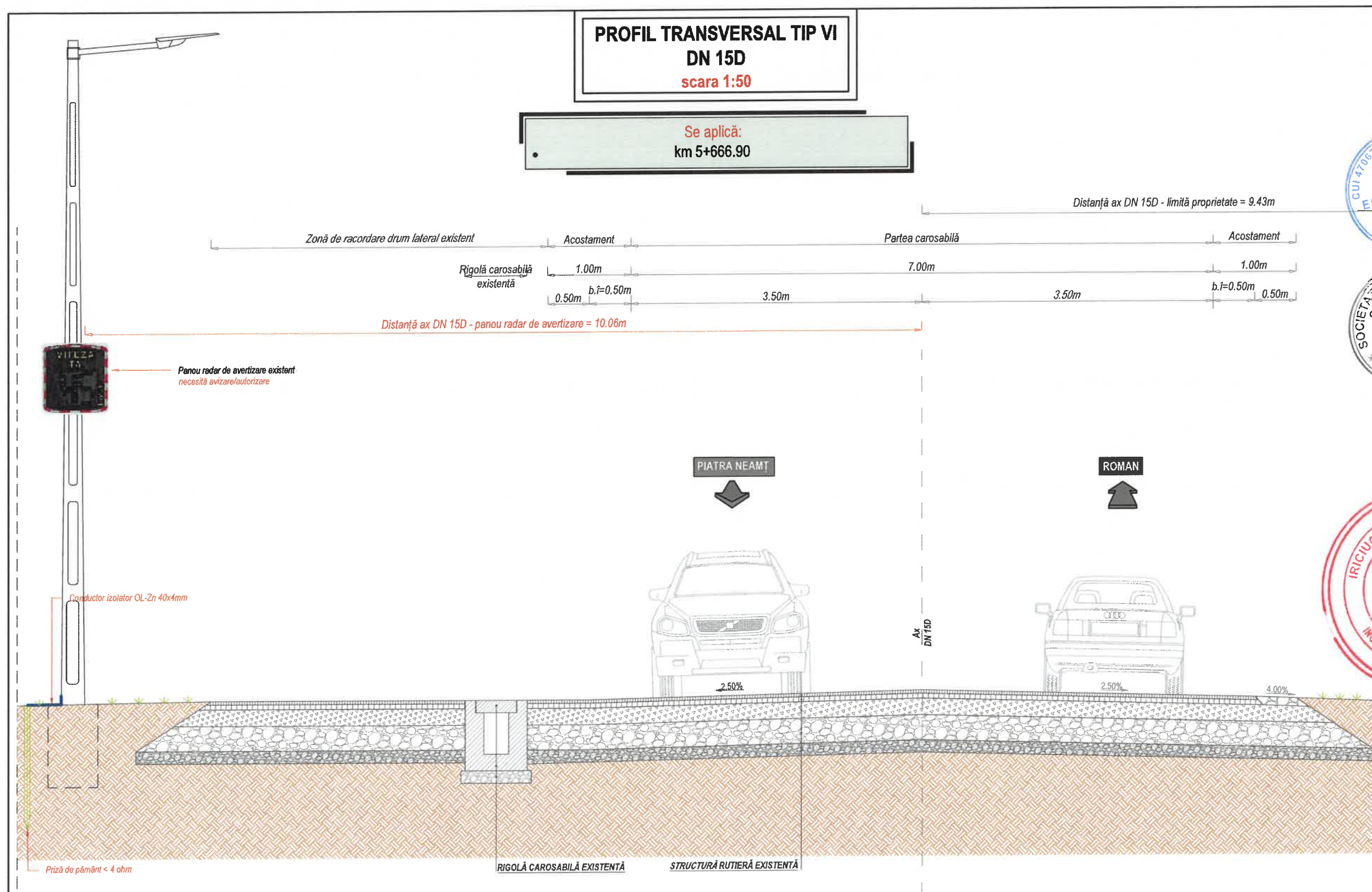
1:50

Format planșă:

A3:420x297mm

Plansa nr. 3

PTT 01.05



PROIECTANT GENERAL:
SAFE ROADS ENGINEERING S.R.L.
47083196, J27/1328/2022,
Str. Stramutari nr. 25B
PIATRA-NEAMT, JUD. NEAMT
Telefon: 0740 319 004,
E-mail: saferoadsengineering@gmail.com,

PROIECTANT DE SPECIALITATE C.F.D.P.:
S.C. ROAD VISION S.R.L.
RO45192902, J22/385/2021, TOPILE, JUD. IASI
Telefon: 0765 484 630, E-mail: office@roadvision.ro,
Website: www.roadvision.ro

BENEFICIAR:
COMUNA GIROV, JUDEȚUL NEAMȚ
Str. Calea Romanului, nr. 337, Comuna Girov, județul Neamț
Telefon: 0233 291 000, Fax: 0233 291 000,
E-mail: girov@nt-edm.ro,
Website: www.girov.ro

AMPLASAMENT:
U.A.T. GIROV, JUDEȚUL NEAMȚ

EXPERT TEHNIC:

Nume:

Semnătura:

VERIFICATOR TEHNIC:

Nume:

Semnătura:

Cerința:

Ref. nr. data:

DENUMIRE PROIECT:

**DEZVOLTAREA INFRASTRUCTURII ITS
ÎN COMUNA GIROV, JUDEȚUL NEAMȚ**

FAZA: D.T.A.C. & P.T.E

Șef proiect:

Ing. Chicuș Claudiu

Proiectat:

Ing. Chicuș Claudiu

Ing. Hasna Lăcrămioara

Ing. Dominte Lucian

Ing. Andrei Gabriel

Desenat:

Ing. Hasna Lăcrămioara

DENUMIRE PLANȘĂ:

**PROFIL TRANSVERSAL TIP VI
DN 15D**

Proiect nr.: 8

Data: 2026

Scara: 1:50

Format planșă: A3:420x297mm

Planșa nr.: PTT 01.06

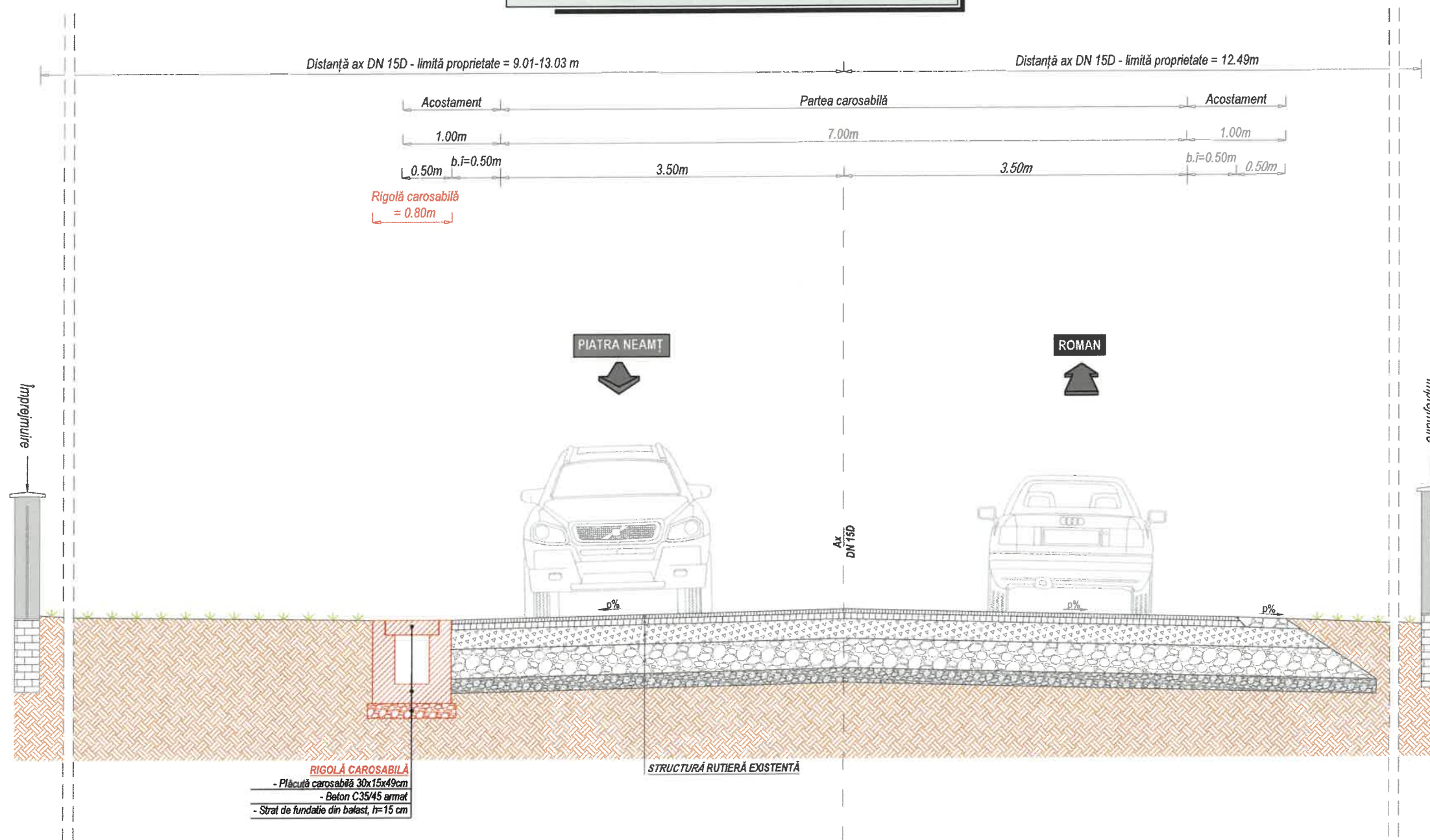
NOTĂ:

1. Orice modificare a prevederilor prezentei planșe se va face numai cu acordul proiectantului.

2. Orice neconcordanță între situația din teren și prevederile prezentei planșe vor fi aduse la cunoștința proiectantului.

**PROFIL TRANSVERSAL TIP VII
DN 15D**
scara 1:50

- Se aplică:
- km 8+697.00 - 8+740.00, L= 43.00ml
 - km 8+769.50 - 8+854.00, L= 84.50ml



NOTĂ:

- Orice modificare a prevederilor prezentei planșe se va face numai cu acordul proiectantului.
- Orice neconcordanță între situația din teren și prevederile prezentei planșe vor fi aduse la cunoștința proiectantului.



PROIECTANT GENERAL:
SAFE ROADS ENGINEERING S.R.L.
47063196, J27/1328/2022,
Str. Stramutani nr. 25B
PIATRA-NEAMȚ, JUDEȚUL NEAMȚ
Telefon: 0740 319 004,
E-mail: saferoadsengineering@gmail.com

PROIECTANT DE SPECIALITATE C.F.D.P.:
S.C. ROAD VISION S.R.L.
RO45192892, J22/3851/2021, TOPILE, JUDEȚUL IAȘI
Telefon: 0785 484 630, E-mail: office@roadvision.ro,
Website: www.roadvision.ro

BENEFICIAR:
COMUNA GIROV, JUDEȚUL NEAMȚ
Str. Calea Romanului, nr. 337, Comuna Girov, județul Neamț
Telefon: 0233 291 000, Fax: 0233 291 000,
E-mail: girov@nt-adm.ro,
Website: www.girov.ro

AMPLASAMENT:
U.A.T. GIROV, JUDEȚUL NEAMȚ

EXPERT TEHNIC:

Nume:

Semnătura:

VERIFICATOR TEHNIC:

Nume:

Semnătura:

Cerința:

Ref. nr. data:

DENUMIRE PROIECT:

DEZVOLTAREA INFRASTRUCTURII ITS

ÎN COMUNA GIROV, JUDEȚUL NEAMȚ

FAZA: D.T.A.C. & P.T.E

Șef proiect:

Ing. Chicuș Claudiu

Proiectat:

Ing. Chicuș Claudiu

Ing. Hasna Lăcrămioara

Ing. Dominte Lucian

Ing. Andrei Gabriel

Desenat:

Ing. Hasna Lăcrămioara

DENUMIRE PLANȘA:

PROFIL TRANSVERSAL TIP VII

DN 15D

Proiect nr.: 8

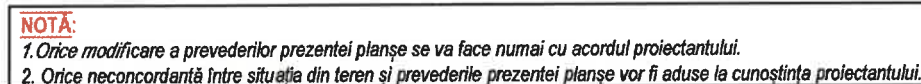
Data: 2026

Scara: 1:50

Format planșă: A3:420x297mm

Planșa nr.: PTT 01.07

Se aplică:
km 8+740.00 - 8+741.00, L= 1.00ml



PROJECTANT GENERAL:
SAFE ROADS ENGINEERING S.R.L.
47063198, J27/1328/2022,
Str. Stramuteti nr. 25B
PIATRA-NEAMȚ, JUDEȚUL NEAMȚ
Telefon: 0740 319 004,
E-mail: saferoadsengineering@gmail.com,

PROIECTANT DE SPECIALITATE C.F.D.P:
S.C ROAD VISION S.R.L

RO43192892, J22/3851/2021, TOPILE, JUD. IASI
Telefon: 0765 484 630, E-mail: office@roadvision.ro,
Website: www.roadvision.ro

BENEFICIAR:
COMUNA GIROV, JUDEȚUL NEAMȚ
Str: Calea Romanului, nr. 337, Comuna Girov, județul Neamț
Telefon: 0233 291 000, Fax: 0233 291 000,
E-mail: girov@nt-ecdn.ro,
Website: www.girov.ro

AMPLASAMENT:
U.A.T. GIROV, JUDETUL NEAMT

EXPERT TEHNIC:

VERIFICATOR TEHNIC:

VERIFICATOR TEHNIC:

Nume:	
Semnătura:	
Cerința:	
Ref.nr.data:	

DENUMIRE PROIECT:

DEZVOLTAREA INFRASTRUCTURII ITS ÎN COMUNA GIROV, JUDEȚUL NEAMȚ

FAZA: D.T.A.C. & P.T.E

Şef proiect:

Ing. Chicuş Claudiu

Proiectat:

Ing. Chicuş Claudiu

Ing. Hasna Lăcrămioara

Ing. Dominte Lucian

Ing. Andrei Gabriel

Desenat:

Ing. Hasna Lăcrămioara

DENUMIRE PLANȘĂ:

PROFIL TRANSVERSAL TIP VIII
DN 15D

Project nr.:

Data:

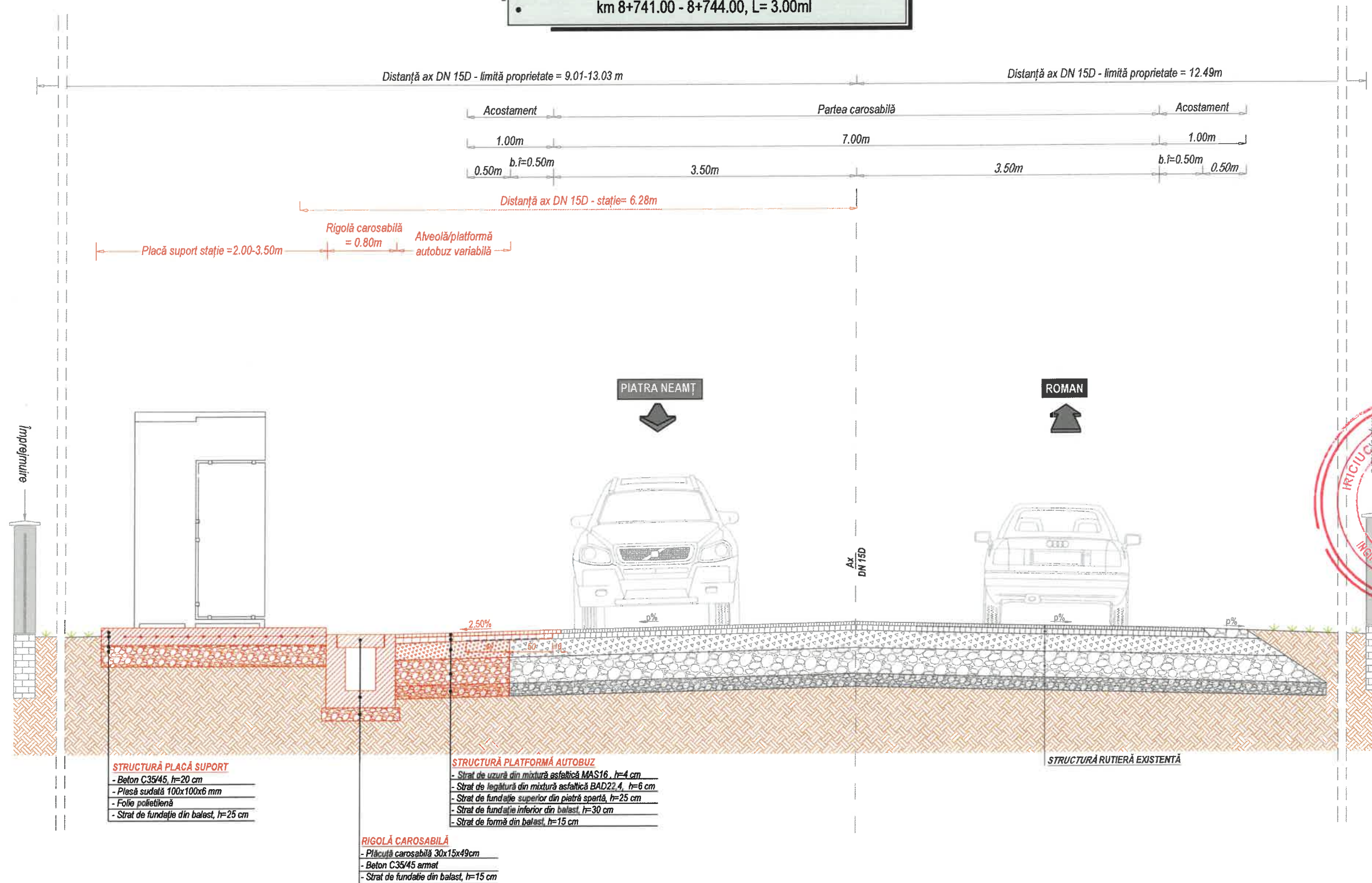
Scara:

Format plansă:

Planşa nr.:

**PROFIL TRANSVERSAL TIP IX
DN 15D**
scara 1:50

Se aplică:
km 8+741.00 - 8+744.00, L= 3.00ml



NOTĂ:

- Orice modificare a prevederilor prezentei planșe se va face numai cu acordul proiectantului.
- Orice neconcordanță între situația din teren și prevederile prezentei planșe vor fi aduse la cunoștința proiectantului.



PROIECTANT GENERAL:
SAFE ROADS ENGINEERING S.R.L.
47063196, J27/1328/2022,
Str. Stramutari nr. 25B
PIATRA-NEAMȚ, JUDEȚUL NEAMȚ
Telefon: 0740 319 004,
E-mail: saferoadsengineering@gmail.com,

PROIECTANT DE SPECIALITATE C.F.D.P.:
S.C. ROAD VISION S.R.L.
RO45192992, J223851/2021, TOPILE, JUDEȚUL IAȘI
Telefon: 0765 484 630, E-mail: office@roadvision.ro,
Website: www.roadvision.ro

BENEFICIAR:
COMUNA GIROV, JUDEȚUL NEAMȚ
Str. Calea Romanului, nr. 337, Comuna Girov, județul Neamț
Telefon: 0233 291 000, Fax: 0233 291 000,
E-mail: girov@nt-adm.ro,
Website: www.girov.ro

AMPLASAMENT:
U.A.T. GIROV, JUDEȚUL NEAMȚ

EXPERT TEHNIC:

Nume:

Semnătura:

VERIFICATOR TEHNIC:

Nume:

Semnătura:

Cerința:

Ref.nr.data:

DENUMIRE PROIECT:

**DEZVOLTAREA INFRASTRUCTURII ITS
IN COMUNA GIROV, JUDEȚUL NEAMȚ**

FAZA: D.T.A.C. & P.T.E

Șef proiect:

Ing. Chicuș Claudiu

Proiectat:

Ing. Chicuș Claudiu

Ing. Hasna Lăcrămioara

Ing. Dominte Lucian

Ing. Andrei Gabriel

Desenat:

Ing. Hasna Lăcrămioara

DENUMIRE PLANȘĂ:

**PROFIL TRANSVERSAL TIP IX
DN 15D**

Proiect nr.:

8

Data:

2026

Scara:

1:50

Format planșă:

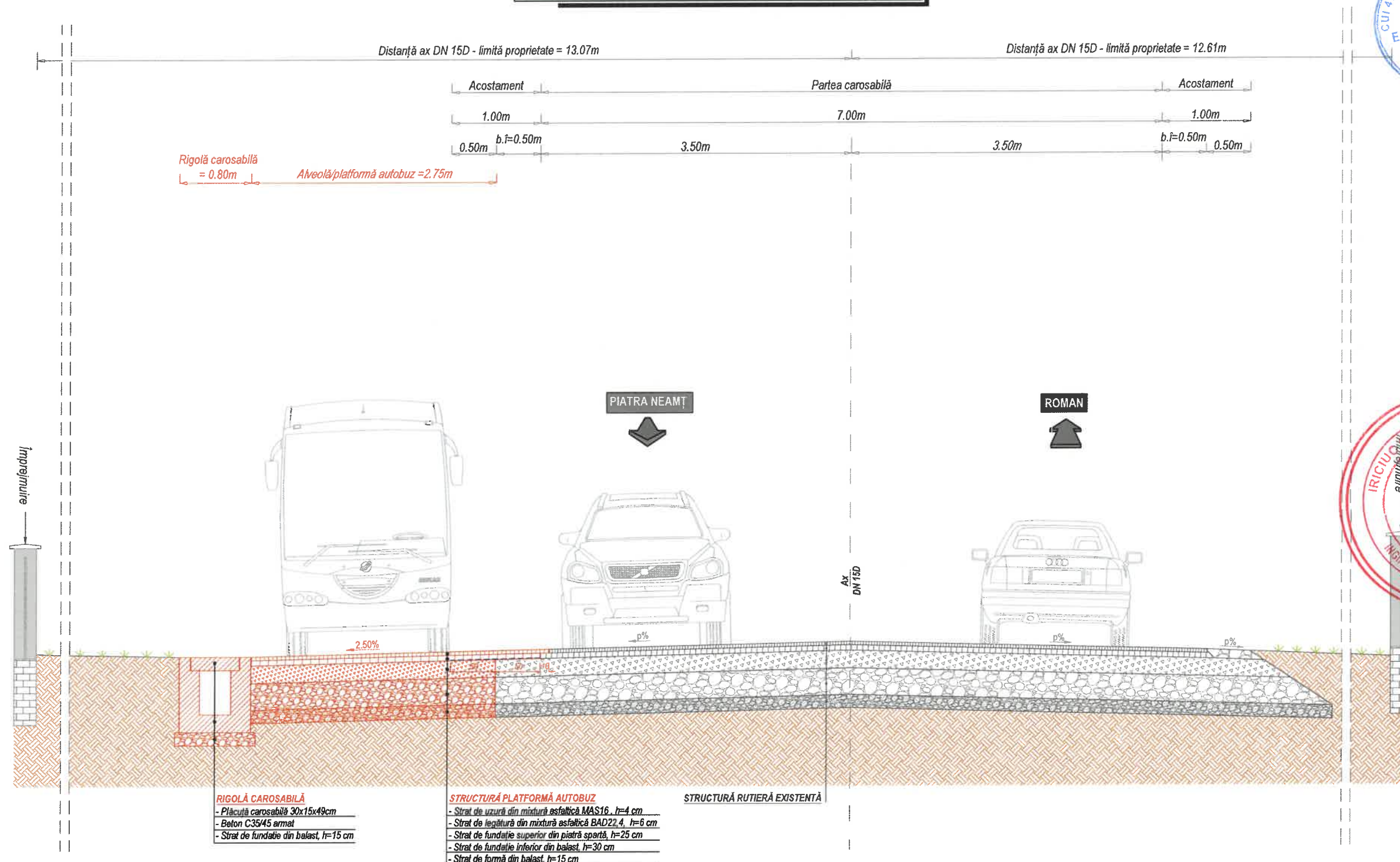
A3:420x297mm

Planșă nr.:

PTT 01.09

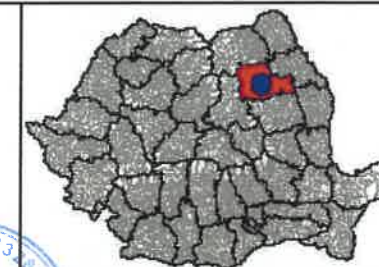
**PROFIL TRANSVERSAL TIP X
DN 15D**
scara 1:50

Se aplică:
km 8+744.00 - 8+769.50, L= 25.50ml



NOTĂ:

- Orice modificare a prevederilor prezentei planșe se va face numai cu acordul proiectantului.
- Orice neconcordanță între situația din teren și prevederile prezentei planșe vor fi aduse la cunoștința proiectantului.



PROIECTANT GENERAL:
SAFE ROADS ENGINEERING S.R.L.
47063196, J27/1328/2022,
Str. Stramuteti nr. 25B
PIATRA-NEAMȚ, JUDEȚUL NEAMȚ
Telefon: 0740 319 004,
E-mail: saferoadsengineering@gmail.com,

PROIECTANT DE SPECIALITATE C.F.D.P.:
S.C. ROAD VISION S.R.L.
RO45192992, J22/3851/2021, TOPILE, JUDEȚUL IAȘI
Telefon: 0765 484 630, E-mail: office@roadvision.ro,
Website: www.roadvision.ro

BENEFICIAR:
COMUNA GIROV, JUDEȚUL NEAMȚ
Str. Calea Romanului, nr. 337, Comuna Girov, Județul Neamț
Telefon: 0233 291 000, Fax: 0233 291 000,
E-mail: girov@nt-edm.ro,
Website: www.girov.ro

AMPLASAMENT:
U.A.T. GIROV, JUDEȚUL NEAMȚ

EXPERT TEHNIC:

Nume:

Semnătura:

VERIFICATOR TEHNIC:

Nume:

Semnătura:

Cerința:

Ref.nr.data:

DENUMIRE PROIECT:

**DEZVOLTAREA INFRASTRUCTURII ITS
ÎN COMUNA GIROV, JUDEȚUL NEAMȚ**

FAZA: D.T.A.C. & P.T.E

Șef proiect:

Ing. Chicuș Claudiu

Proiectat:

Ing. Chicuș Claudiu

Ing. Hasna Lăcrămioara

Ing. Dominte Lucian

Ing. Andrei Gabriel

Desenat:

Ing. Hasna Lăcrămioara

DENUMIRE PLANȘĂ:

**PROFIL TRANSVERSAL TIP X
DN 15D**

Proiect nr.: 8

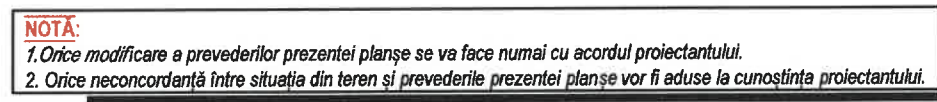
Data: 2026

Scara: 1:50


Format planșă: A3:420x297mm

Planșă nr.: PTT 01.10

Se aplică:
km 9+817.90



- km 9+864.00 - 9+870.00, L= 6.00ml



S.C ROAD VISION S.R.L
 RO45192992, J223851/2021, TOPILE, JUD. IASI
 Telefon: 0765 484 630, E-mail: office@roadvision.ro,
 Website: www.roadvision.ro

BENEFICIAR:
COMUNA GIROV, JUDEȚUL NEAMȚ
Str. Calea Romanului, nr.337, Comuna Girov, județul Neamț
Telefon: 0233 291 000. Fax: 0233 291 000.
E-mail: girov@t-stein.ro
Website: www.girov.ro

AMPLASAMENT:
U.A.T. GIROV, JUDEȚUL NEAMȚ
EXPERT TEHNIC:

Nume:	
Semnătura:	
VERIFICATOR TEHNIC:	

VERIFICATOR TEHNIC	
Nume:	D. SILVIU CRISTIAN
Semnatura:	ROMANIA
Centra:	10218
Ref nr. data:	44.1, B2.1, D1.1
DENUMIRE PROIECT	

DEZVOLTAREA INFRASTRUCTURII ITS
IN COMUNA GIROV, JUDEȚUL NEAMȚ

Şef proiect:

ing. Chicuș Claudiu

Proiectat:

Ing. Chicuș Claudiu
Schmidt

ng. Hasna Lăcrămioara

ng. Dominte Lucian

ng. Andrei Gabriel

Desenat:

ng. Hasna Lăcrămioara

PROFIL TRANSVERSAL TIP XII
DN 15D

Project nr.: 8

Data: 2026

Scara: 1:50

Format planșă: 450x297mm

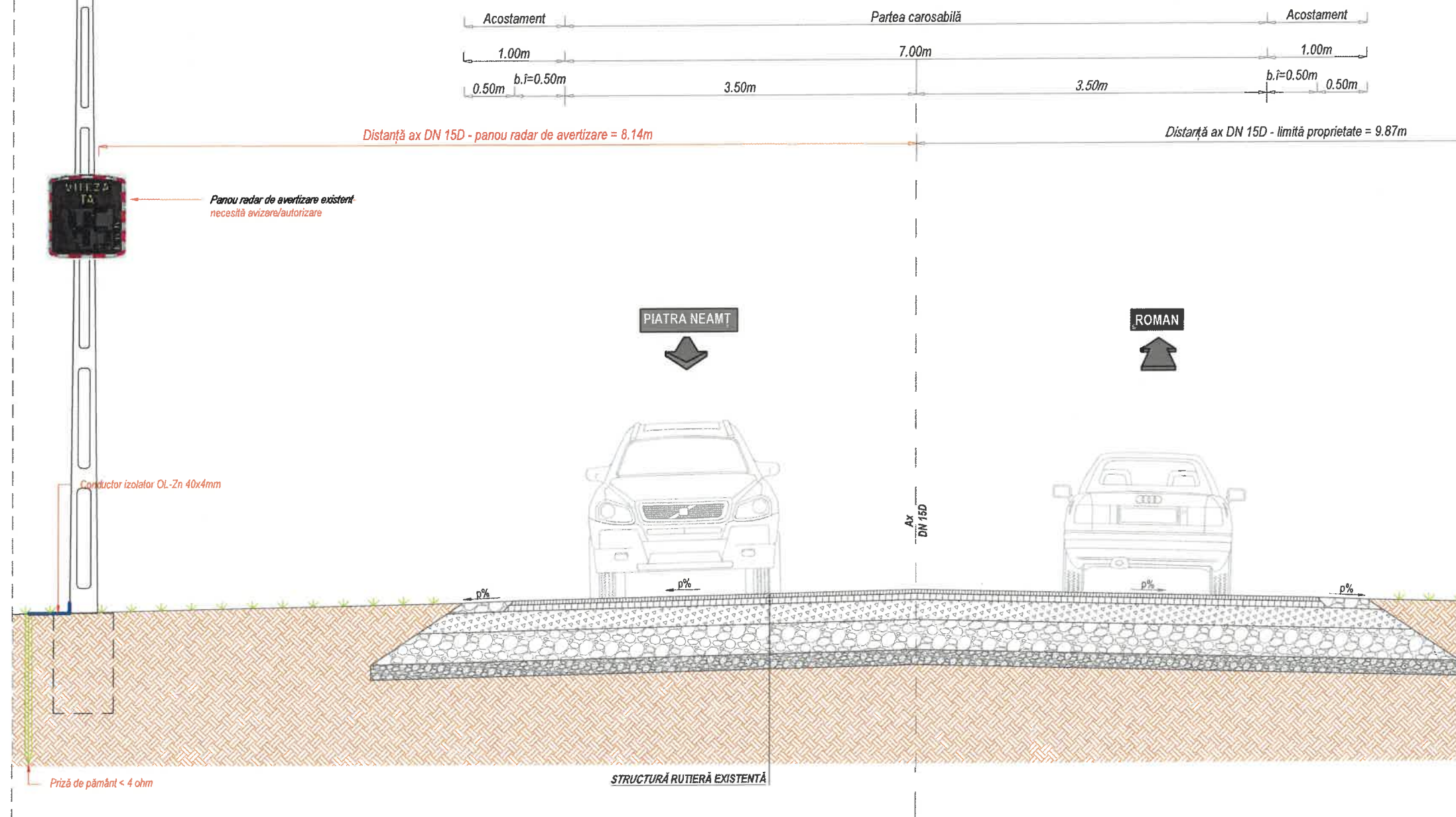
Planşa nr.: PTT 01.12

PROFIL TRANSVERSAL TIP XIII

DN 15D

scara 1:50

Se aplică:
km 10+629.60



PROIECTANT GENERAL:
SAFE ROADS ENGINEERING S.R.L.
47063196, J27/1328/2022,
Str. Sbramutali nr. 25B
PIATRA-NEAMȚ, JUDEȚUL NEAMȚ
Telefon: 0740 319 004,
E-mail: saferoadsengineering@gmail.com,

PROIECTANT DE SPECIALITATE C.F.D.P.:
S.C. ROAD VISION S.R.L.
RO45192992, J22/3851/2021, TOPILE, JUDEȚUL IAȘI
Telefon: 0765 484 630, E-mail: office@roadvision.ro,
Website: www.roadvision.ro

BENEFICIAR:
COMUNA GIROV, JUDEȚUL NEAMȚ
Str. Calea Romanului, nr. 337, Comuna Girov, județul Neamț
Telefon: 0233 291 000, Fax: 0233 291 000,
E-mail: girov@nt-adm.ro,
Website: www.girov.ro

AMPLASAMENT:
U.A.T. GIROV, JUDEȚUL NEAMȚ

EXPERT TEHNIC:

Nume:

Semnătura:

VERIFICATOR TEHNIC:

Nume:

Semnătura:

Cerința:

Ref. nr. data:

DENUMIRE PROIECT:

**DEZVOLTAREA INFRASTRUCTURII ITS
ÎN COMUNA GIROV, JUDEȚUL NEAMȚ**

FAZA: D.T.A.C. & P.T.E

Șef proiect:

Ing. Chicuș Claudiu

Proiectat:

Ing. Chicuș Claudiu

Ing. Hasna Lăcrămioara

Ing. Dominte Lucian

Ing. Andrei Gabriel

Desenat:

Ing. Hasna Lăcrămioara

DENUMIRE PLANȘĂ:

**PROFIL TRANSVERSAL TIP XIII
DN 15D**

Proiect nr.: 8

Data: 2026

Scara: 1:50

Format planșă: A3:420x297mm

Planșă nr.: PTT 01.13

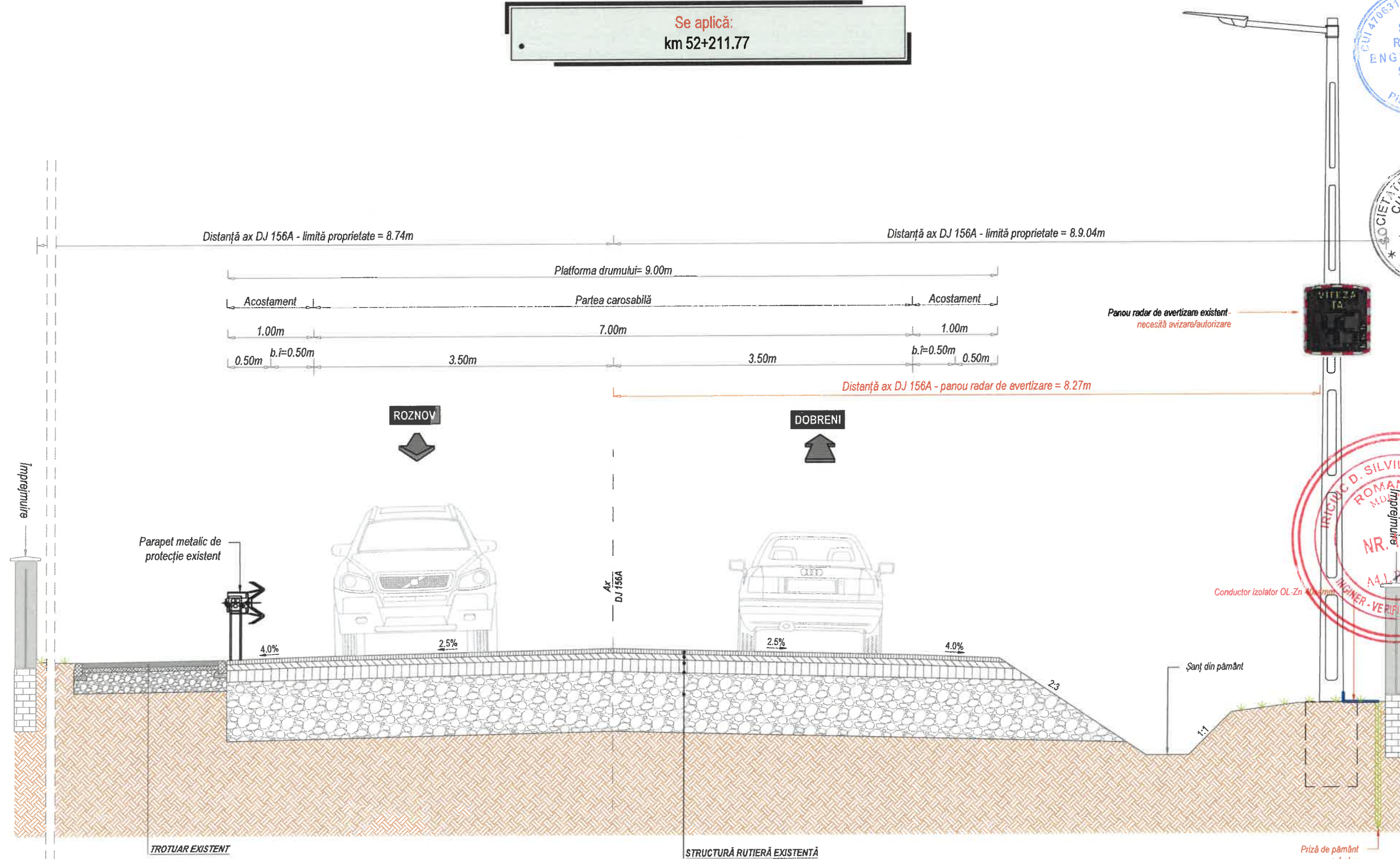
NOTĂ:

1. Orice modificare a prevederilor prezentei planșe se va face numai cu acordul proiectantului.

2. Orice neconcordanță între situația din teren și prevederile prezentei planșe vor fi aduse la cunoștința proiectantului.

PROFIL TRANSVERSAL TIP I
DJ 156A
scara 1:50

Se aplică:
km 52+211.77



PROIECTANT GENERAL:
SAFE ROADS ENGINEERING S.R.L.
47063196, J27/1328/2022,
Str. Stramuteli nr. 25B
PIATRA-NEAMȚ, JUD. NEAMȚ
Telefon: 0740 319 004,
E-mail: saferoadsengineering@gmail.com,

PROIECTANT DE SPECIALITATE C.F.D.P.:
S.C. ROAD VISION S.R.L.
RO48192992, J22/3851/2021, TOPILE, JUD. IASI
Telefon: 0765 484 630, E-mail: office@roadvision.ro,
Website: www.roadvision.ro

BENEFICIAR:
COMUNA GIROV, JUDEȚUL NEAMȚ
Str. Calea Romanului, nr. 337, Comuna Girov, Județul Neamț
Telefon: 0233 291 000, Fax: 0233 291 000,
E-mail: girov@nt-adm.ro,
Website: www.girov.ro

AMPLASAMENT:
U.A.T. GIROV, JUDEȚUL NEAMȚ

EXPERT TEHNIC:

Nume:

Semnătura:

VERIFICATOR TEHNIC:

Nume:

Semnătura:

Cerința:

Ref. nr. data:

DENUMIRE PROIECT:

**DEZVOLTAREA INFRASTRUCTURII ITS
ÎN COMUNA GIROV, JUDEȚUL NEAMȚ**

FAZA: D.T.A.C. & P.T.E

Șef proiect:

Ing. Chicuș Claudiu

Proiectat:

Ing. Chicuș Claudiu

Ing. Hasna Lăcrămioara

Ing. Dominte Lucian

Ing. Andrei Gabriel

Desenat:

Ing. Hasna Lăcrămioara

DENUMIRE PLANȘĂ:

**PROFIL TRANSVERSAL TIP I
DJ 156A**

Proiect nr.: 8

Data: 2026

Scara: 1:50

Format planșă: A3:420x297mm

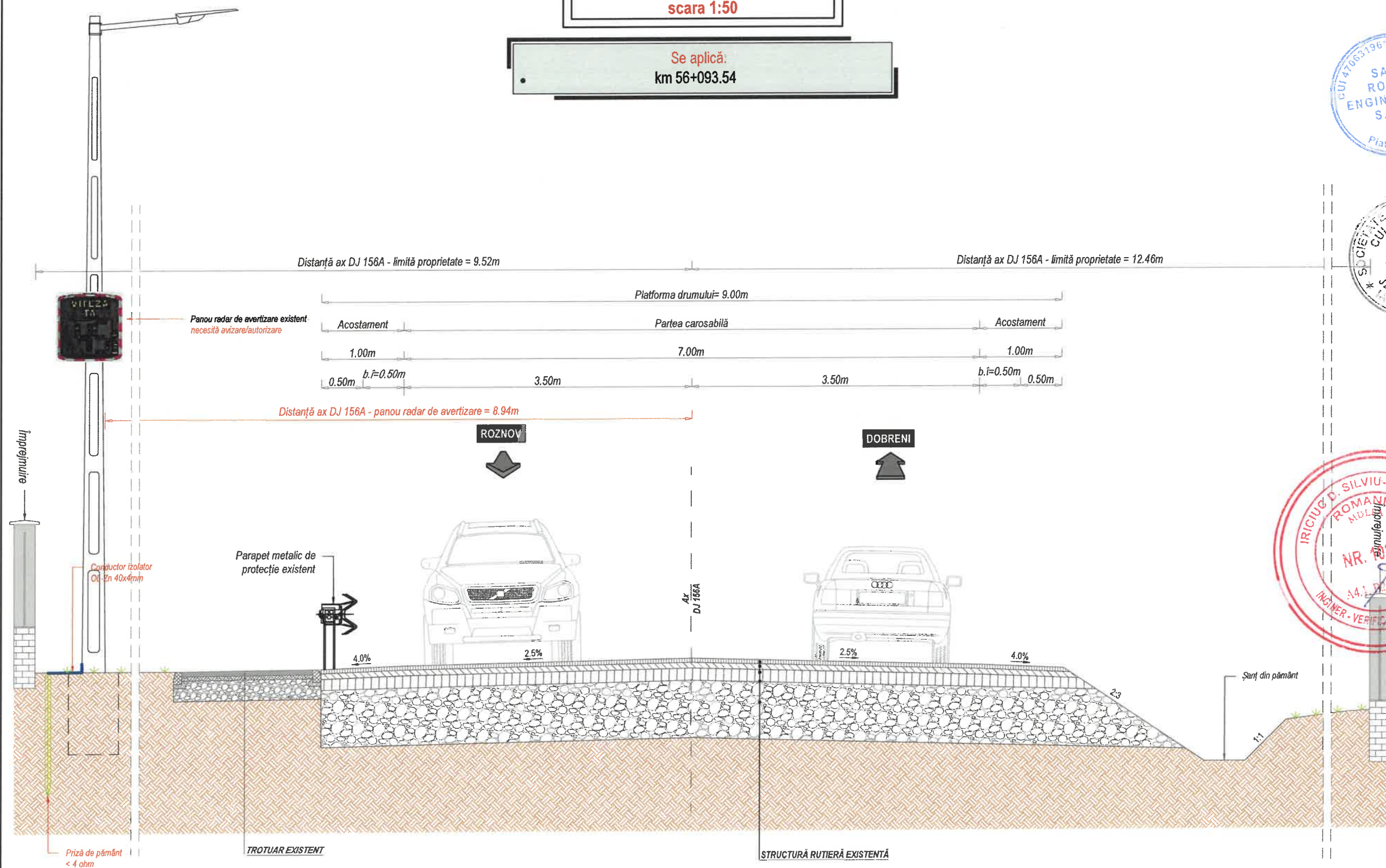
Planșa nr.: PTT 02.01

NOTĂ:

- Orice modificare a prevederilor prezentei planșe se va face numai cu acordul proiectantului.
- Orice neconcordanță între situația din teren și prevederile prezentei planșe vor fi aduse la cunoștința proiectantului.

PROFIL TRANSVERSAL TIP II
DJ 156A
scara 1:50

Se aplică:
km 56+093.54



PROIECTANT GENERAL:
SAFE ROADS ENGINEERING S.R.L.
47063196, J27/1328/2022,
Str. Stramutari nr. 25B
PIATRA-NEAMȚ, JUD. NEAMȚ
Telefon: 0740 319 004,
E-mail: saferoadsengineering@gmail.com,

PROIECTANT DE SPECIALITATE C.F.D.P.:
S.C. ROAD VISION S.R.L.
RO43182992, J22/3851/2021, TOPILE, JUD. IASI
Telefon: 0765 484 830, E-mail: office@roadvision.ro,
Website: www.roadvision.ro

BENEFICIAR:
COMUNA GIROV, JUDEȚUL NEAMȚ
Str. Calea Romanului, nr. 337, Comuna Girov, Județul Neamț
Telefon: 0233 291 000, Fax: 0233 291 000,
E-mail: girov@nt-edm.ro,
Website: www.girov.ro

AMPLASAMENT:
U.A.T. GIROV, JUDEȚUL NEAMȚ

EXPERT TEHNIC:

Nume:

Semnătura:

VERIFICATOR TEHNIC:

Nume:

Semnătura:

Cerința:

Ref.nr. data:

DENUMIRE PROIECT:

**DEZVOLTAREA INFRASTRUCTURII ITS
ÎN COMUNA GIROV, JUDEȚUL NEAMȚ**

FAZA: D.T.A.C. & P.T.E

Șef proiect:

Ing. Chicuș Claudiu

Proiectat:

Ing. Chicuș Claudiu

Ing. Hasna Lăcrămioara

Ing. Dominte Lucian

Ing. Andrei Gabriel

Desenat:

Ing. Hasna Lăcrămioara

DENUMIRE PLANȘĂ:

**PROFIL TRANSVERSAL TIP II
DJ 156A**

Proiect nr.: 8

Data: 2026

Scara: 1:50

Format planșă: A3:420x297mm

Planșă nr.: PTT 02.02

NOTĂ:

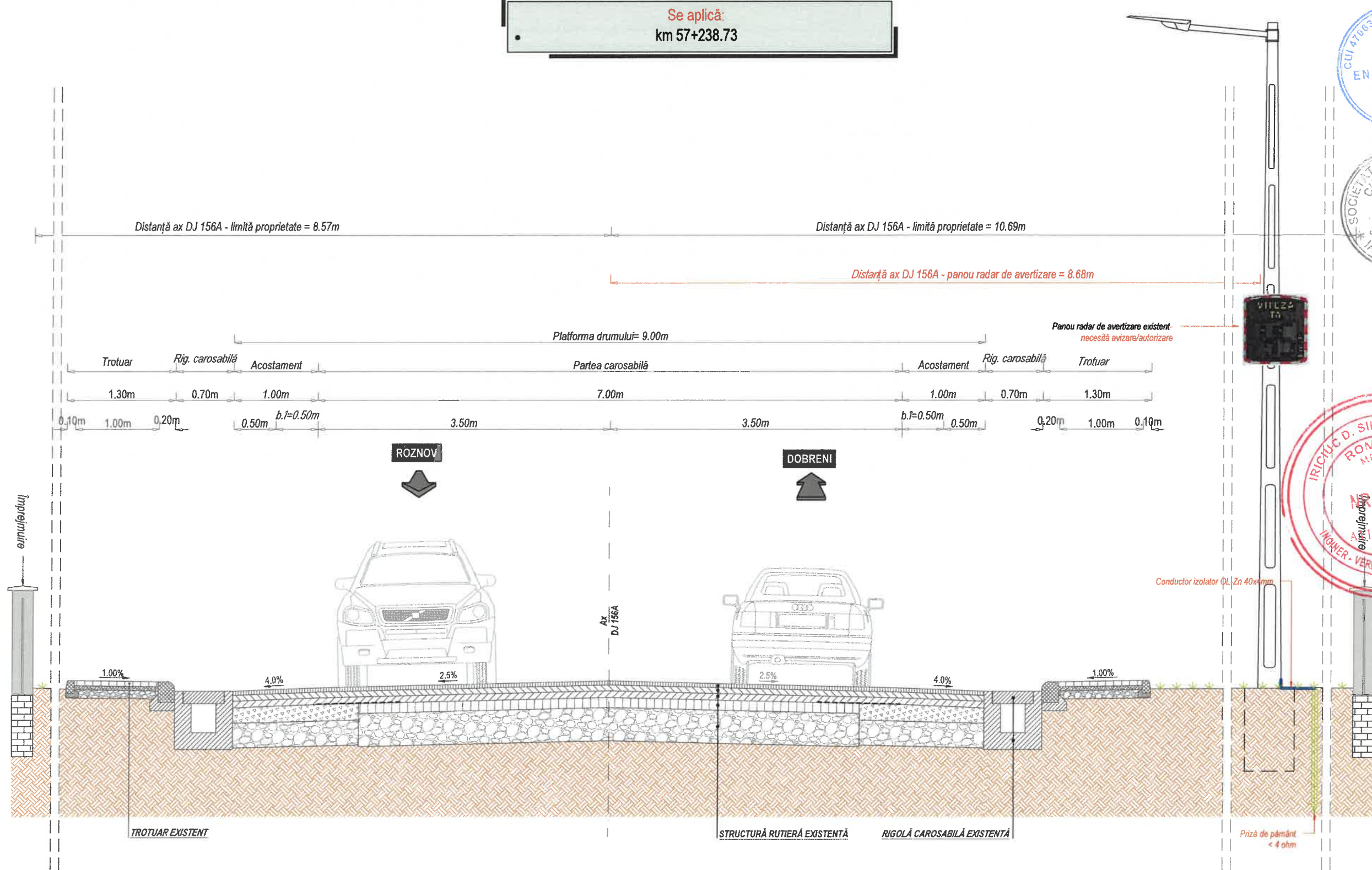
- Orice modificare a prevederilor prezentei planșe se va face numai cu acordul proiectantului.
- Orice neconcordanță între situația din teren și prevederile prezentei planșe vor fi aduse la cunoștința proiectantului.

PROFIL TRANSVERSAL TIP III

DJ 156A

scara 1:50

Se aplică:
km 57+238.73



PROIECTANT GENERAL:
SAFE ROADS ENGINEERING S.R.L.

47063196, J27/1328/2022,
Str. Stramutali nr. 25B
PIATRA-NEAMȚ, JUD. NEAMȚ
Telefon: 0740 319 004,
E-mail: saferoadsengineering@gmail.com,

PROIECTANT DE SPECIALITATE C.F.D.P.:
S.C. ROAD VISION S.R.L.

RO45102902, J22/3851/2021, TOPILE, JUD. IASI
Telefon: 0765 484 630, E-mail: office@roadvision.ro,
Website: www.roadvision.ro

BENEFICIAR:
COMUNA GIROV, JUDEȚUL NEAMȚ

Str. Calea Romanului, nr. 337, Comuna Girov, județul Neamț
Telefon: 0233 291 000, Fax: 0233 291 000,
E-mail: girov@nt-adm.ro,
Website: www.girov.ro

AMPLASAMENT:
U.A.T. GIROV, JUDEȚUL NEAMȚ

EXPERT TEHNIC:

Nume:

Semnătura:

VERIFICATOR TEHNIC:

Nume:

Semnătura:

Carantă:

Rel. nr. data:

DENUMIRE PROIECT:

DEZVOLTAREA INFRASTRUCTURII ITS

IN COMUNA GIROV, JUDEȚUL NEAMȚ

FAZA: D.T.A.C. & P.T.E

Șef proiect:

Ing. Chicuş Claudiu

Proiectat:

Ing. Chicuş Claudiu

Ing. Hasna Lăcrămioara

Ing. Dominte Lucian

Ing. Andrei Gabriel

Desenat:

Ing. Hasna Lăcrămioara

DENUMIRE PLANȘĂ:

PROFIL TRANSVERSAL TIP III

DJ 156A

Proiect nr.: 8

Data: 2026

Scara: 1:50

Format planșă: A3:420x297mm

Planșa nr.: PTT 02.03

NOTĂ:

1. Orice modificare a prevederilor prezentei planșe se va face numai cu acordul proiectantului.
2. Orice neconcordanță între situația din teren și prevederile prezentei planșe vor fi aduse la cunoștința proiectantului.

Se aplică:
km 58+900.50 - 58+906.50, L=6.00ml



RO45192992, J22/3851/2021, TOPILE, JUD. IASI
Telefon: 0765 484 630, E-mail: office@roadvision.ro,
Website: www.roadvision.ro

BENEFICIAR
COMUNA GIROV, JUDEȚUL NEAMȚ
Str. Calea Romanului, nr.337, Comuna Girov, județul Neamț
Telefon: 0233 291 000, Fax: 0233 291 000,
E-mail: girov@nt-adm.ro,
Website: www.girov.ro

AMPLASAMENT:
U.A.T. GIROV, JUDETUL NEAMT

EXPERT TEHNIC:

Nome:

Semnătura:

VERIFICATOR TEHNIC:

Nome:

Semnătura:

~~Cerinta:~~

Ref no: 12345

DENUMIRE PROIECT:

DEZVOLTAREA INFRASTRUCTURII ITS ÎN COMUNA GIROV, JUDEȚUL NEAMȚ

FAZA: D.T.A.C. & P.T.E

Şef proiekt:

Ing. Chicuş Claudiu

Proiectat:

Ing. Chicus Claudiu

Ing. Hasna Lăcrămioara

Ing. Dominte Lucian

ing. Andrei Gabriel

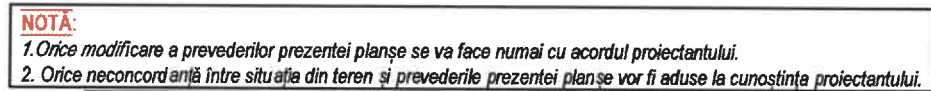
Desenat:

ng. Hasna Lăcrămioara

DENUMIRE PLANȘĂ:

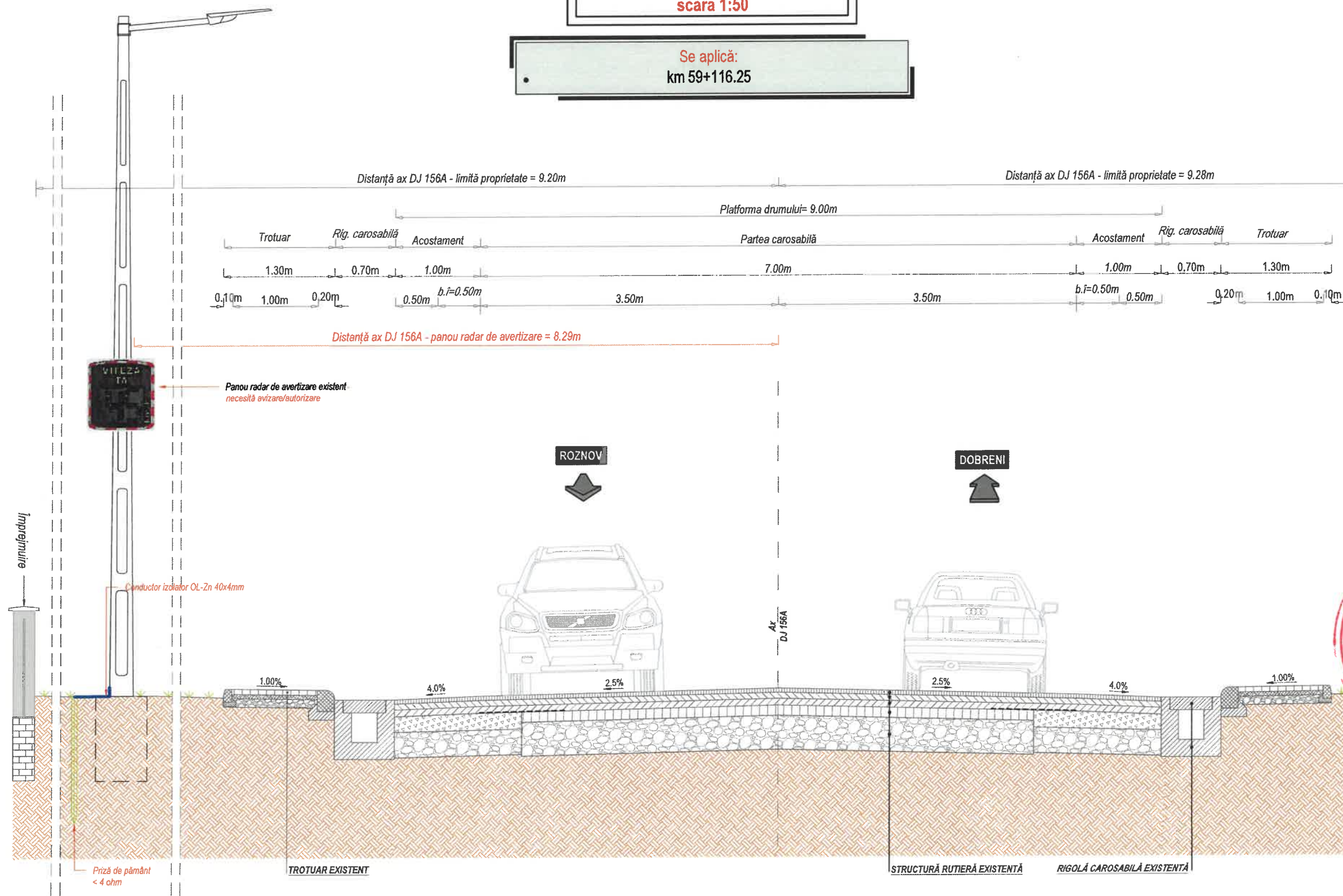
**PROFIL TRANSVERSAL TIP IV
DJ 156A**

Proiect nr.:	8
Data:	2026
Scara:	1:50
Format planșă:	A3:420x297mm
Planșa nr.:	<u>PTT 02.04</u>



PROFIL TRANSVERSAL TIP V
DJ 156A
scara 1:50

Se aplică:
km 59+116.25



PROIECTANT GENERAL:
SAFE ROADS ENGINEERING S.R.L.
47063196, J27/1328/2022,
Str. Stramutari nr. 25B
PIATRA-NEAMT, JUD. NEAMT
Telefon: 0740 319 004,
E-mail: saferoadsengineering@gmail.com,

PROIECTANT DE SPECIALITATE C.F.D.P.:
S.C. ROAD VISION S.R.L.
RO45182992, J22/3851/2021, TOPILE, JUD. IASI
Telefon: 0765 484 630, E-mail: office@roadvision.ro,
Website: www.roadvision.ro

BENEFICIAR:
COMUNA GIROV, JUDEȚUL NEAMȚ
Str. Calea Romanului, nr. 337, Comuna Girov, județul Neamț
Telefon: 0233 291 000, Fax: 0233 291 000,
E-mail: girov@nt-adm.ro,
Website: www.girov.ro

AMPLASAMENT:
U.A.T. GIROV, JUDEȚUL NEAMȚ

EXPERT TEHNIC:

Nume:

Semnătura:

VERIFICATOR TEHNIC:

Nume:

Semnătura:

Cerința:

Ref. nr. data:

DENUMIRE PROIECT:

DEZVOLTAREA INFRASTRUCTURII ITS
IN COMUNA GIROV, JUDEȚUL NEAMȚ

FAZA: D.T.A.C. & P.T.E

Șef proiect:

Ing. Chicuș Claudiu

Proiectat:

Ing. Chicuș Claudiu

Ing. Hasna Lăcrămioara

Ing. Dominte Lucian

Ing. Andrei Gabriel

Desenat:

Ing. Hasna Lăcrămioara

DENUMIRE PLANȘĂ:

PROFIL TRANSVERSAL TIP V
DJ 156A

Proiect nr.: 8

Data: 2026

Scara: 1:50

Format planșă: A3:420x297mm

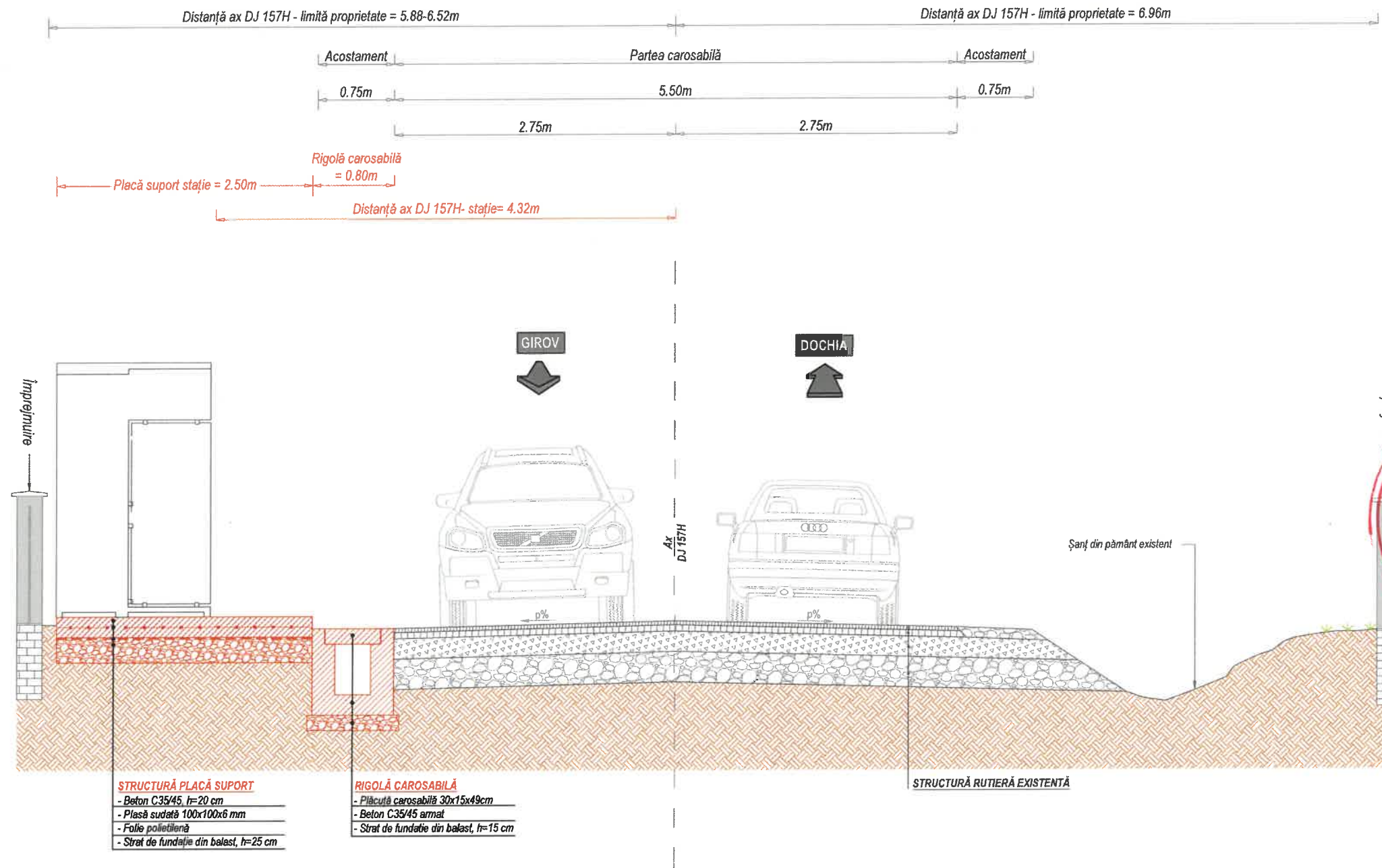
Planșa nr.: PTT 02.05

NOTĂ:

- Orice modificare a prevederilor prezentei planșe se va face numai cu acordul proiectantului.
- Orice neconcordanță între situația din teren și prevederile prezentei planșe vor fi aduse la cunoștința proiectantului.

PROFIL TRANSVERSAL TIP I
DJ 157H
scara 1:50

Se aplică:
km 0+062.40 - 0+066.90, L= 4.50m



NOTĂ:

- Orice modificare a prevederilor prezentei planșe se va face numai cu acordul proiectantului.
- Orice neconcordanță între situația din teren și prevederile prezentei planșe vor fi aduse la cunoștința proiectantului.



PROIECTANT GENERAL:
SAFE: ROADS ENGINEERING S.R.L.
47063196, J27/1328/2022,
Str. Stramutari nr. 25B
PIATRA-NEAMȚ, JUDEȚUL NEAMȚ
Telefon: 0740 319 004,
E-mail: saferoadsengineering@gmail.com,

PROIECTANT DE SPECIALITATE C.F.D.P.:
S.C. ROAD VISION S.R.L.
RO45182992, J228851/2021, TOPILE, JUDEȚUL IAȘI
Telefon: 0765 484 630, E-mail: office@roadvision.ro,
Website: www.roadvision.ro

BENEFICIAR:
COMUNA GIROV, JUDEȚUL NEAMȚ
Str. Calea Romanului, nr. 337, Comuna Girov, Județul Neamț
Telefon: 0233 291 000, Fax: 0233 291 000,
E-mail: girov@nt-adm.ro,
Website: www.girov.ro

AMPLASAMENT:
U.A.T. GIROV, JUDEȚUL NEAMȚ

EXPERT TEHNIC:

Nume:

Semnătura:

VERIFICATOR TEHNIC:

Nume:

Semnătura:

Cerința:

Ref. nr. data:

DENUMIRE PROIECT:
DEZVOLTAREA INFRASTRUCTURII ITS
ÎN COMUNA GIROV, JUDEȚUL NEAMȚ

FAZA: D.T.A.C. & P.T.E

Șef proiect:

Ing. Chicuș Claudiu

Proiectat:

Ing. Chicuș Claudiu

Ing. Hasna Lăcrămioara

Ing. Dominte Lucian

Ing. Andrei Gabriel

Desenat:

Ing. Hasna Lăcrămioara

DENUMIRE PLANȘĂ:

PROFIL TRANSVERSAL TIP I

DJ 157H

Proiect nr.: 8

Data: 2026

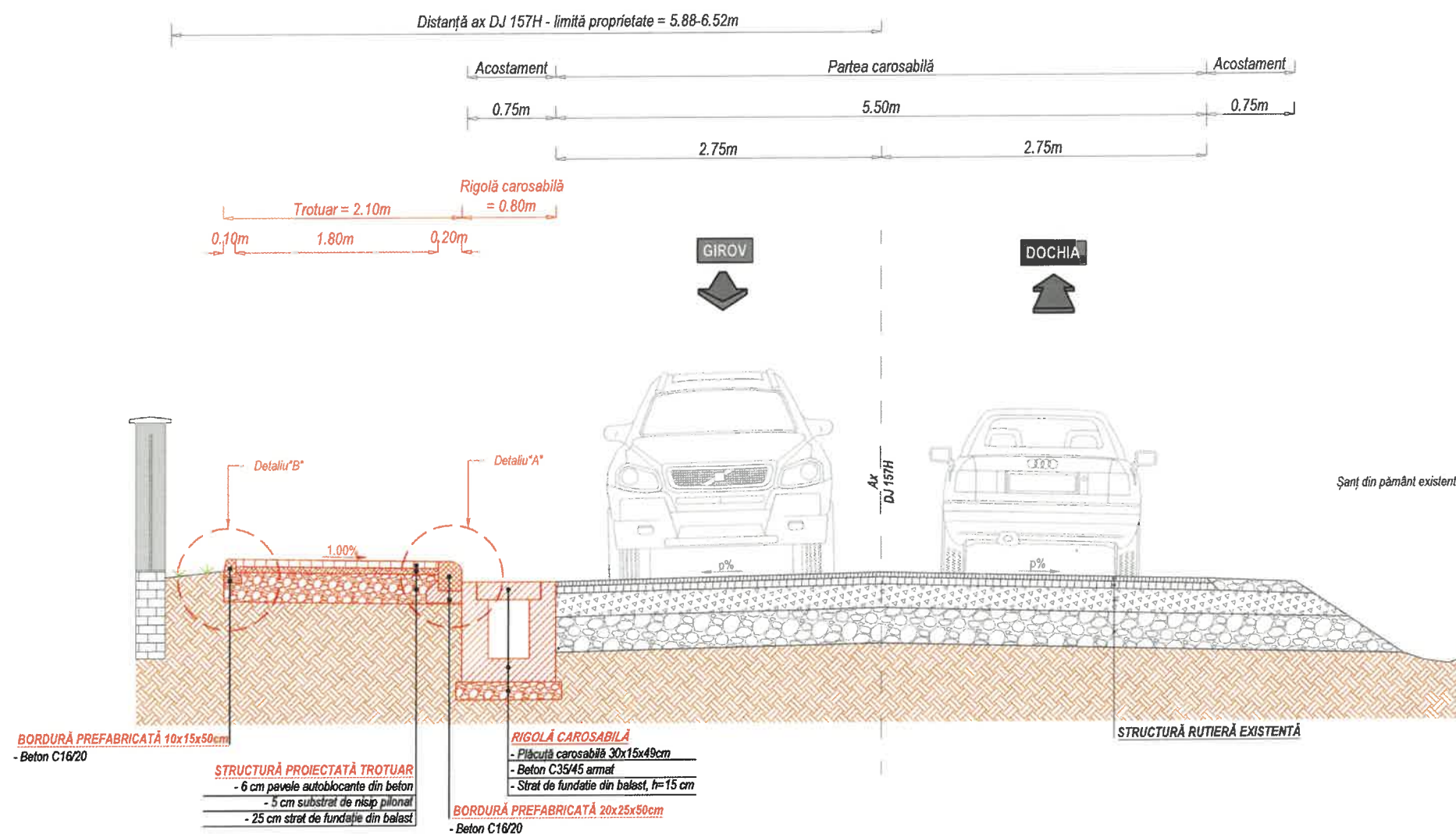
Scara: 1:50

Format planșă: A3:420x297mm

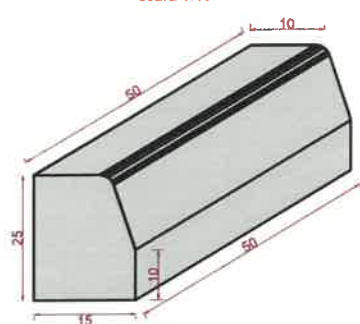
Planșa nr.: PTT 03.01

PROFIL TRANSVERSAL TIP II DJ 157H scara 1:50

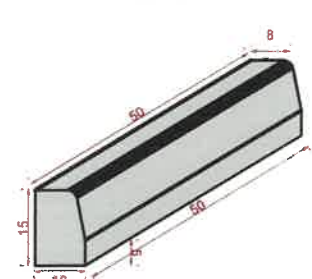
Se aplică:
km 0+066.90 - 0+082.90, L= 16.00ml



DETALIU "A"
BORDURĂ PREFABRICATĂ 15x25x50
scara 1:15

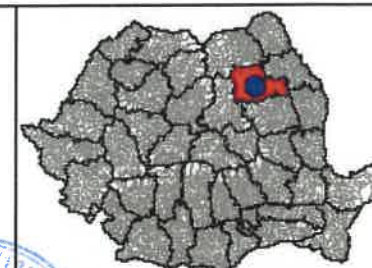


DETALIU "B"
BORDURĂ PREFABRICATĂ 10x15x50
scara 1:15



NOTĂ:

1. Orice modificare a prevederilor prezentei planșe se va face numai cu acordul proiectantului.
2. Orice neconcordanță între situația din teren și prevederile prezentei planșe vor fi aduse la cunoștința proiectantului.



PROIECTANT GENERAL:
SAFE ROADS ENGINEERING S.R.L.
47063196, J27/1328/2022,
Str. Stramutari nr. 25B
PIATRA-NEAMȚ, JUD. NEAMȚ
Telefon: 0740 319 004,
E-mail: saferoadsengineering@gmail.com,

PROIECTANT DE SPECIALITATE C.F.D.P.:
S.C. ROAD VISION S.R.L.
RO45192982, J223851/2021, TOPLE, JUD. IAȘI
Telefon: 0765 484 630, E-mail: office@roadvision.ro,
Website: www.roadvision.ro

BENEFICIAR:
COMUNA GIROV, JUDEȚUL NEAMȚ
Str. Bălaș Romanului, nr. 337, Comuna Girov, județul Neamț
Telefon: 0233 291 000, Fax: 0233 291 000,
E-mail: girov@nt-adm.ro,
Website: www.girov.ro

AMPLASAMENT:
U.A.T. GIROV, JUDEȚUL NEAMȚ

EXPERT TEHNIC:

Nume:

Semnătura:

VERIFICATOR TEHNIC:

Nume:

Semnătura:

Cerința:

Ref. nr. data:

DENUMIRE PROIECT:

**DEZVOLTAREA INFRASTRUCTURII ITS
ÎN COMUNA GIROV, JUDEȚUL NEAMȚ**

FAZA: D.T.A.C. & P.T.E

Șef proiect:

Ing. Chicuș Claudiu

Proiectat:

Ing. Chicuș Claudiu

Ing. Hasna Lăcrămioara

Ing. Dominte Lucian

Ing. Andrei Gabriel

Desenat:

Ing. Hasna Lăcrămioara

DENUMIRE PLANȘĂ:

**PROFIL TRANSVERSAL TIP II
DJ 157H**

Proiect nr.: 8

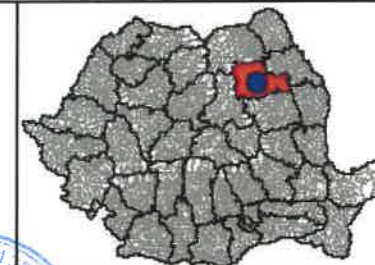
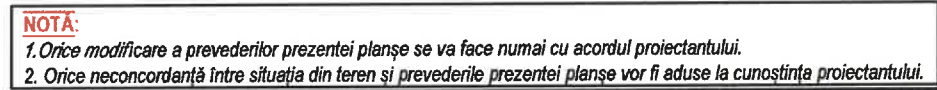
Data: 2026

Scara: 1:15, 1:50

Format planșă: A3:420x297mm

Planșă nr.: PTT 03.02

Se aplică:
km 1+779.40



PROJECTANT GENERAL:
SAFE ROADS ENGINEERING S.R.L
47083196, J27/1328/2022,
Str. Stramutini nr. 25B
PIATRA-NEAMT, JUD.NEAMT
Telefon: 0740 319 004,
E-mail: saferoadsengineering@gmail.com,

PROIECTANT DE SPECIALITATE C.F.D.P.:
S.C. ROAD VISION S.R.L
RO45192892, J223851/2021, TOPILE, JUD. IASI
Telefon: 0765 484 630, E-mail: office@roadvision.ro,
Website: www.roadvision.ro

BENEFICIAR:
COMUNA GIROV, JUDEȚUL NEAMȚ
Str. Calea Romanului, nr. 337, Comuna Girov, județul Neamț
Telefon: 0233 291 000, Fax: 0233 291 000,
E-mail: girov@nt-edm.ro,
Website: www.girov.ro

AMPLASAMENT:
U.A.T. GIROV, JUDETUL NEAMT

EXPERT TEHNIC:

Name: _____

Semnătura:

VERIFICATOR TEHNIC:

Name: _____

Comp Auto:

2/3

10

Ref.n.r. data:

NUMERICAL PROJECT:

DEZVOLTAREA INFRASTRUCTURII ITS ÎN COMUNA GIROV, JUDEȚUL NEAMȚ

FAZA: D.T.A.C. & P.T.E

Şef proiect:

Ing. Chicuş Claudiu

Proiectat:

Ing. Chicus Claudiu

Inq. Hasna Lăcrămioara

Inq. Dominte Lucian

Ing. Andrei Gabriel

Desenat:

Ing. Hasna Lăcrămioara

DENUMIRE PLANȘĂ:

PROFIL TRANSVERSAL TIP III
DJ 157H

Project nr.:

8

Data:

2026

Scara:

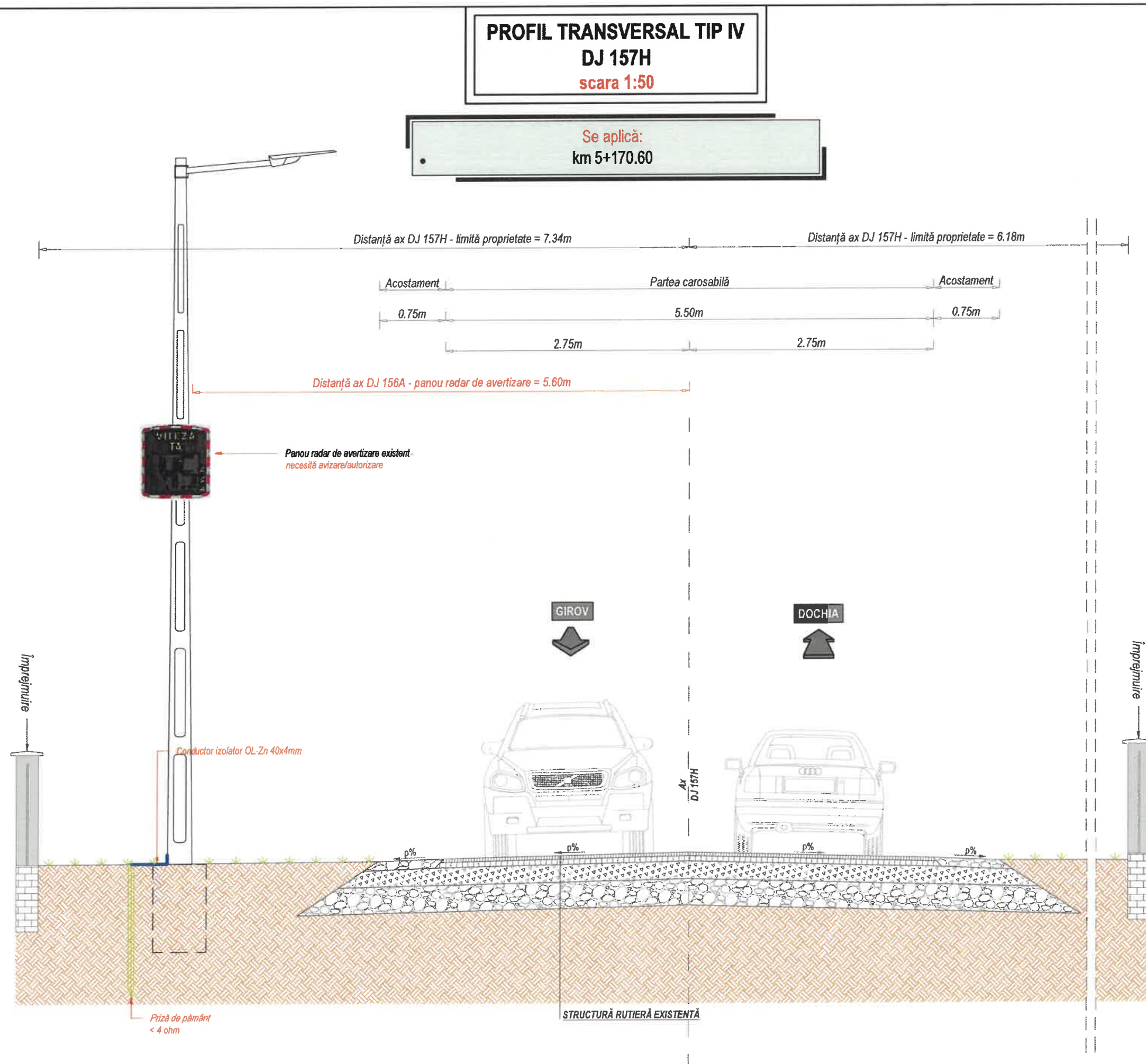
1:50

Format plansă:

A3:420x297mm

Plansa nr.:

PTT 03.03



NOTĂ:

1. Orice modificare a prevederilor prezentei planșe se va face numai cu acordul proiectantului.
2. Orice neconcordanță între situația din teren și prevederile prezentei planșe vor fi aduse la cunoștința proiectantului.



PROIECTANT GENERAL:
SAFE ROADS ENGINEERING S.R.L.
47063196, J27/1328/2022,
Str. Stramuteti nr. 25B
PIATRA-NEAMȚ, JUD. NEAMȚ
Telefon: 0740 318 004,
E-mail: saferoadsengineering@gmail.com,

PROIECTANT DE SPECIALITATE C.F.D.P.:
S.C. ROAD VISION S.R.L.
RO45192892, J223851/2021, TOPILE, JUD. IASI
Telefon: 0785 484 630, E-mail: office@roadvision.ro,
Website: www.roadvision.ro

BENEFICIAR:
COMUNA GIROV, JUDEȚUL NEAMȚ
Str. Calea Romanului, nr. 337, Comuna Girov, județul Neamț
Telefon: 0233 291 000, Fax: 0233 291 000,
E-mail: girov@nt-adm.ro,
Website: www.girov.ro

AMPLASAMENT:
U.A.T. GIROV, JUDEȚUL NEAMȚ

EXPERT TEHNIC:

Nume:

Semnătura:

VERIFICATOR TEHNIC:

Nume:

Semnătura:

Cerința:

Ref. nr. data:

DENUMIRE PROIECT:

**DEZVOLTAREA INFRASTRUCTURII ITS
ÎN COMUNA GIROV, JUDEȚUL NEAMȚ**

FAZA: D.T.A.C. & P.T.E

Șef proiect:

Ing. Chicuș Claudiu

Proiectat:

Ing. Chicuș Claudiu

Ing. Hasna Lăcrămioara

Ing. Dominte Lucian

Ing. Andrei Gabriel

Desenat:

Ing. Hasna Lăcrămioara

DENUMIRE PLANȘĂ:

**PROFIL TRANSVERSAL TIP IV
DJ 157H**

Proiect nr.: 8

Data: 2026

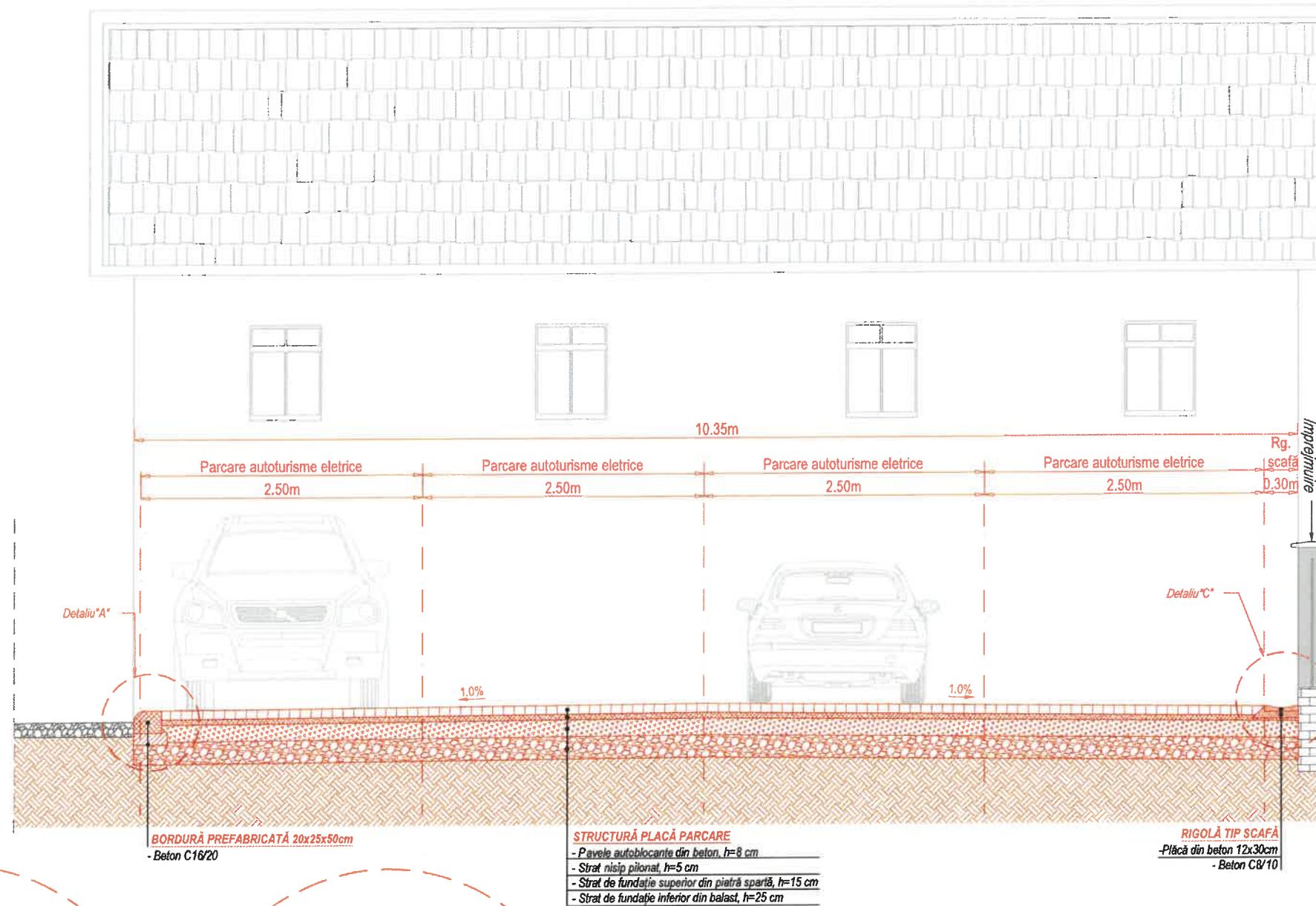
Scara: 1:50

Format planșă: A3:420x297mm

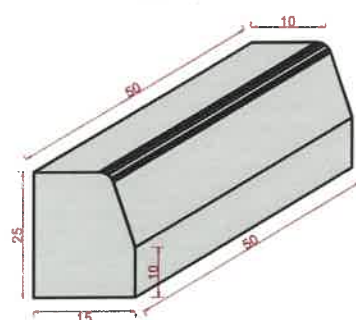
Planșă nr.: PTT 03.04

PROFIL TRANSVERSAL TIP I
PARCARE AUTOTURISME ELECTRICE
scara 1:50

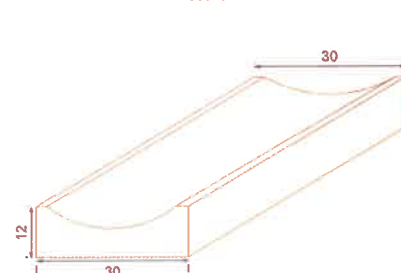
Se aplică:
km 0+000.00 - 0+005.50, L= 5.50m



DETALIU "A"
BORDURĂ PREFABRICATĂ 15x25x50cm
scara 1:15



DETALIU "C"
RIGOLĂ TIP SCAFA 30x5cm
scara 1:15



NOTĂ:

- Orice modificare a prevederilor prezentei planșe se va face numai cu acordul proiectantului.
- Orice neconcordanță între situația din teren și prevederile prezentei planșe vor fi aduse la cunoștința proiectantului.



PROIECTANT GENERAL:
SAFE ROADS ENGINEERING S.R.L.
47083196, J27/1328/2022,
Str. Stramutari nr. 25B
PIATRA-NEAMȚ, JUD. NEAMȚ
Telefon: 0740 319 004,
E-mail: saferoadsengineering@gmail.com,

PROIECTANT DE SPECIALITATE C.F.D.P.:
S.C. ROAD VISION S.R.L.
RO45192892, J22/3851/2021, TOPILE, JUD. IAȘI
Telefon: 0765 484 630, E-mail: office@roadvision.ro,
Website: www.roadvision.ro

BENEFICIAR:
COMUNA GIROV, JUDEȚUL NEAMȚ
Str. Calea Romanului, nr. 337, Comuna Girov, județul Neamț
Telefon: 0233 291 000, Fax: 0233 291 000,
E-mail: girov@nt-adm.ro,
Website: www.girov.ro

AMPLASAMENT:
U.A.T. GIROV, JUDEȚUL NEAMȚ

EXPERT TEHNIC:

Nume:

Semnătura:

VERIFICATOR TEHNIC:

Nume:

Semnătura:

Cerința:

Ref. nr. data:

DENUMIRE PROIECT:

**DEZVOLTAREA INFRASTRUCTURII ITS
ÎN COMUNA GIROV, JUDEȚUL NEAMȚ**

FAZA: D.T.A.C. & P.T.E

Șef proiect:

Ing. Chicuș Claudiu

Proiectat:

Ing. Chicuș Claudiu

Ing. Hasna Lăcrămioara

Ing. Dominte Lucian

Ing. Andrei Gabriel

Desenat:

Ing. Hasna Lăcrămioara

DENUMIRE PLANȘĂ:

**PROFIL TRANSVERSAL TIP I
PARCARE AUTOTURISME ELECTRICE**

Proiect nr.: 8

Data: 2026

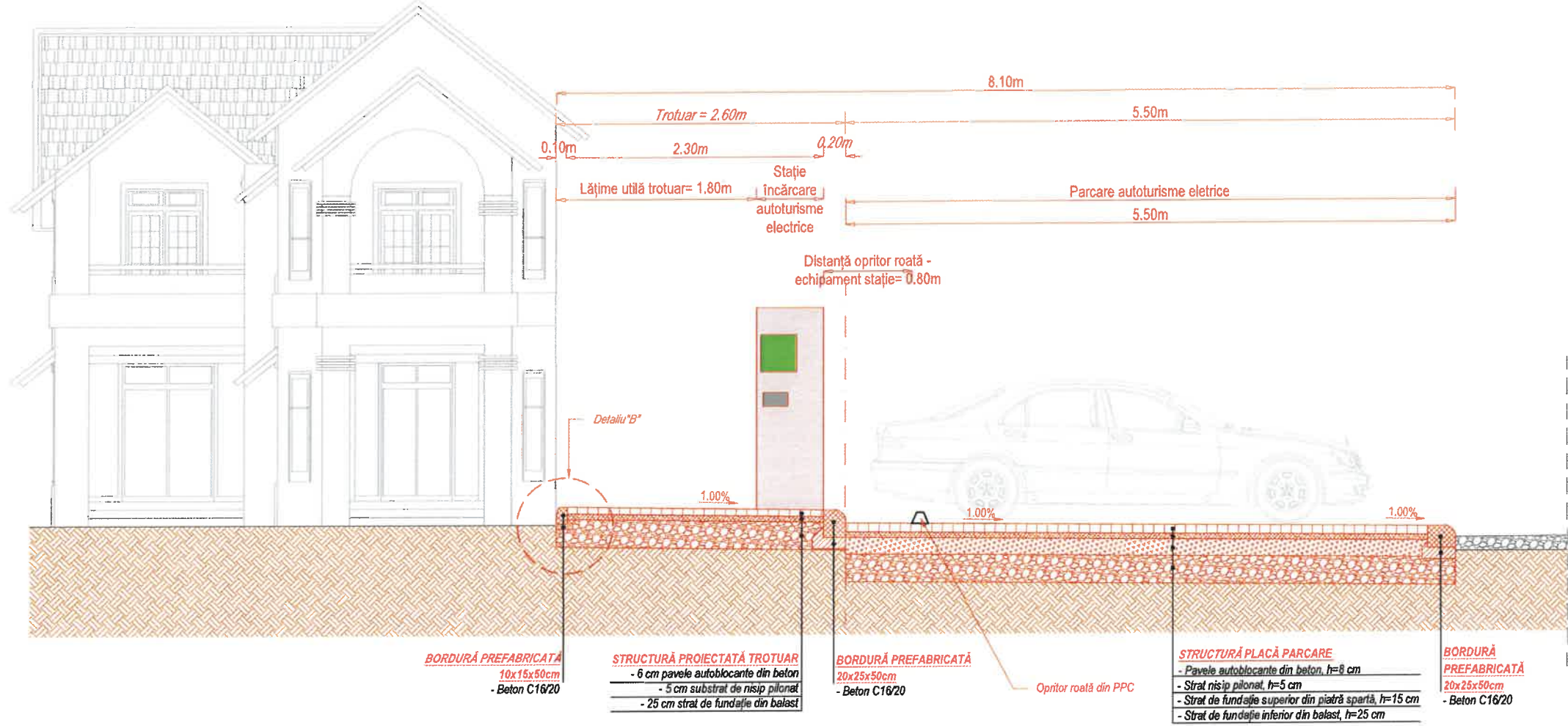
Scara: 1:15, 1:50

Format planșă: A3:420x297mm

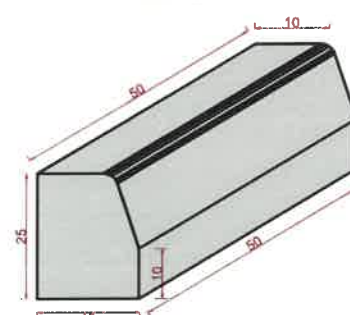
Planșă nr.: PTT 04.01

PROFIL TRANSVERSAL TIP II
PARCARE AUTOTURISME ELECTRICE
scara 1:50

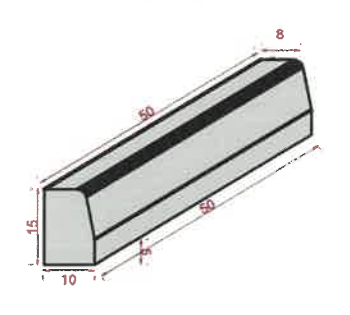
Se aplică:
L= 10.35m



DETALIU "A"
BORDURĂ PREFABRICATĂ 15x25x50
scara 1:15



DETALIU "B"
BORDURĂ PREFABRICATĂ 10x15x50
scara 1:15



NOTĂ:
1. Orice modificare a prevederilor prezentei planșe se va face numai cu acordul proiectantului.
2. Orice neconcordanță între situația din teren și prevederile prezentei planșe vor fi aduse la cunoștința proiectantului.



PROIECTANT GENERAL:
SAFE ROADS ENGINEERING S.R.L.
47063196, J27/1328/2022,
Str. Stramutari nr. 25B
PIATRA-NEAMȚ, JUD. NEAMȚ
Telefon: 0740 319 004,
E-mail: asferoadsengineering@gmail.com,

PROIECTANT DE SPECIALITATE C.F.D.P.:
S.C. ROAD VISION S.R.L.
RO49192892, J223851/2021, TOPILE, JUD. IASI
Telefon: 0765 484 630, E-mail: office@roadvision.ro,
Website: www.roadvision.ro

BENEFICIAR:
COMUNA GIROV, JUDEȚUL NEAMȚ
Str. Calea Romanului, nr. 337, Comuna Girov, județul Neamț
Telefon: 0233 291 000, Fax: 0233 291 000,
E-mail: girov@nt-adm.ro,
Website: www.girov.ro

AMPLASAMENT:
U.A.T. GIROV, JUDEȚUL NEAMȚ

EXPERT TEHNIC:

Nume:

Semnătura:

VERIFICATOR TEHNIC:

Nume:

Semnătura:

Conținut:

Ref. nr. data:

DENUMIRE PROIECT:

**DEZVOLTAREA INFRASTRUCTURII ITS
ÎN COMUNA GIROV, JUDEȚUL NEAMȚ**

FAZA: D.T.A.C. & P.T.E

Șef proiect:

Ing. Chiciuș Claudiu

Proiectat:

Ing. Chiciuș Claudiu

Ing. Hasna Lăcrămioara

Ing. Dominte Lucian

Ing. Andrei Gabriel

Desenat:

Ing. Hasna Lăcrămioara

DENUMIRE PLANȘĂ:

**PROFIL TRANSVERSAL TIP II
PARCARE AUTOTURISME ELECTRICE**

Proiect nr.: 8

Data: 2026

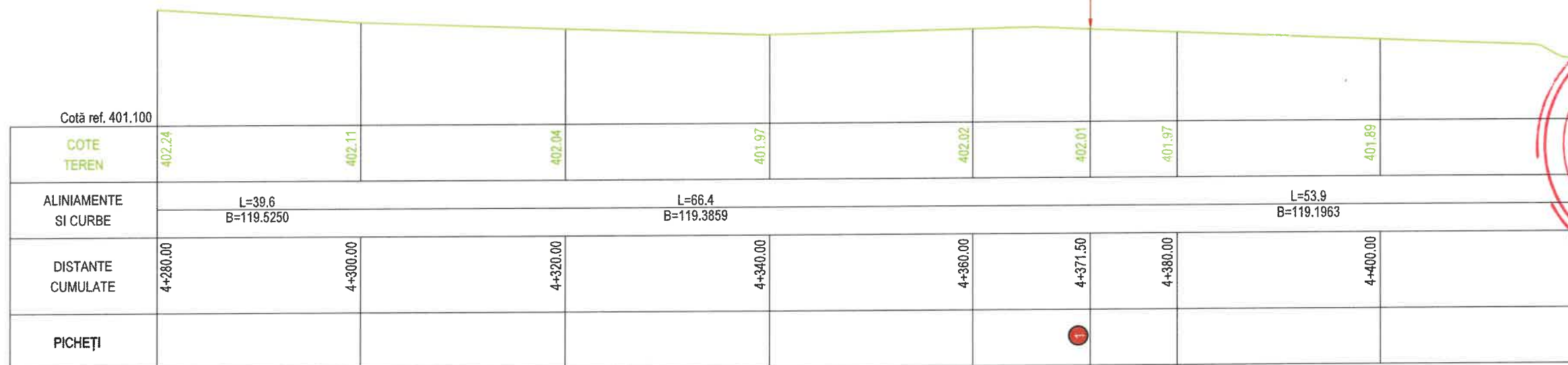
Scara: 1:15, 1:50

Format planșă: A3:420x297mm

Planșă nr.: PTT 04.02

PROFIL LONGITUDINAL DN 15D
scara 1:500/1:50

Panou radar de avertizare existent lateral dreapta DN 15D
-face obiectul documentației, este montat pe stâlpi de electricitate, necesită autorizare
Poz. km. 4+371,50



LEGENDĂ:

Linia terenului natural

NOTĂ:

- Orice modificare a prevederilor prezentei planșe se va face numai cu acordul proiectantului.
- Orice neconcordanță între situația din teren și prevederile prezentei planșe vor fi aduse la cunoștința proiectantului.



PROIECTANT GENERAL:
SAFE ROADS ENGINEERING S.R.L.
47083198, J27/1328/2022,
Str. Stramutari nr. 25B
PIATRA-NEAMȚ, JUD. NEAMȚ
Telefon: 0740 319 004,
E-mail: asferoadsengineering@gmail.com,

PROIECTANT DE SPECIALITATE C.F.D.P.:
S.C. ROAD VISION S.R.L.
RO45182892, J22/3851/2021, TOPILE, JUD. IASI
Telefon: 0785 484 630, E-mail: office@roadvision.ro,
Website: www.roadvision.ro

BENEFICIAR:
COMUNA GIROV, JUDEȚUL NEAMȚ
Str. Calea Romanului, nr. 337, Comuna Girov, județul Neamț
Telefon: 0233 291 000, Fax: 0233 291 000,
E-mail: girov@nt-edm.ro,
Website: www.girov.ro

AMPLASAMENT:
U.A.T. GIROV, JUDEȚUL NEAMȚ

EXPERT TEHNIC:

Nume:

Semnătura:

VERIFICATOR TEHNIC:

Nume:

Semnătura:

Cerința:

Ref. nr. data:

DENUMIRE PROIECT:

**DEZVOLTAREA INFRASTRUCTURII ITS
ÎN COMUNA GIROV, JUDEȚUL NEAMȚ**

FAZA: D.T.A.C. & P.T.E

Șef proiect:

Ing. Chicuş Claudiu

Proiectat:

Ing. Chicuş Claudiu

Ing. Hasna Lăcrămioara

Ing. Dominte Lucian

Desenat:

Ing. Hasna Lăcrămioara

DENUMIRE PLANȘĂ:

**PROFIL LONGITUDINAL
DN 15D**

Proiect nr.: 8

Data: 2026

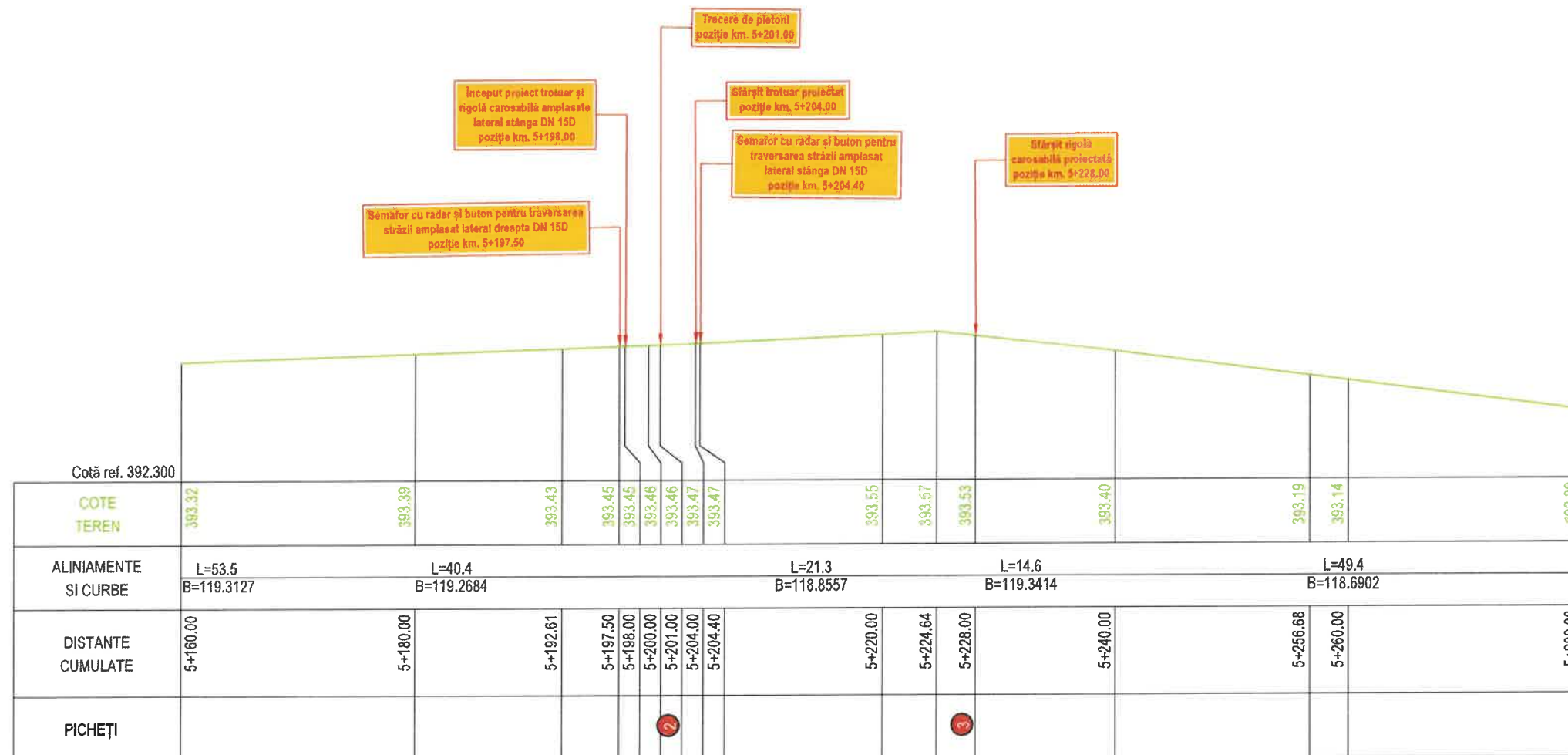
Scara: 1:500/1:50

Format planșă: A3:420x297mm

Planșa nr.: PL 01.01

PROFIL LONGITUDINAL DN 15D

scara 1:500/1:50



LEGENDĂ:

Linia terenului natural

NOTĂ:

- Orice modificare a prevederilor prezentei planșe se va face numai cu acordul proiectantului.
- Orice neconcordanță între situația din teren și prevederile prezentei planșe vor fi aduse la cunoștința proiectantului.



PROIECTANT GENERAL:
SAFE ROADS ENGINEERING S.R.L.
47063196, J27/1328/2022,
Str. Stramutari nr. 26B
PIATRA-NEAMȚ, JUDEȚUL NEAMȚ
Telefon: 0740 319 004,
E-mail: saferoadsengineering@gmail.com,

PROIECTANT DE SPECIALITATE C.F.D.P.:
S.C. ROAD VISION S.R.L.
RO45192982, J22/3851/2021, TOPILE, JUDEȚUL IAȘI
Telefon: 0765 484 630, E-mail: office@roadvision.ro,
Website: www.roadvision.ro

BENEFICIAR:
COMUNA GIROV, JUDEȚUL NEAMȚ
Str. Calea Romanului, nr. 337, Comuna Girov, Județul Neamț
Telefon: 0233 261 000, Fax: 0233 291 000,
E-mail: girov@nt-adm.ro,
Website: www.girov.ro

AMPLASAMENT:
U.A.T. GIROV, JUDEȚUL NEAMȚ

EXPERT TEHNIC:

Nume:

Semnătura:

VERIFICATOR TEHNIC:

Nume:

Semnătura:

Cerința:

Ret. nr. data:

DENUMIRE PROIECT:

DEZVOLTAREA INFRASTRUCTURII ITS

ÎN COMUNA GIROV, JUDEȚUL NEAMȚ

FAZA: D.T.A.C. & P.T.E

Șef proiect:

Ing. Chicuș Claudiu

Proiectat:

Ing. Chicuș Claudiu

Ing. Hasna Lăcrămioara

Ing. Dominte Lucian

Desenat:

Ing. Hasna Lăcrămioara

DENUMIRE PLANȘĂ:

PROFIL LONGITUDINAL

DN 15D

Proiect nr.:

8

Data:

2026

Scara:

1:500/1:50

Format planșă:

A3:420x297mm

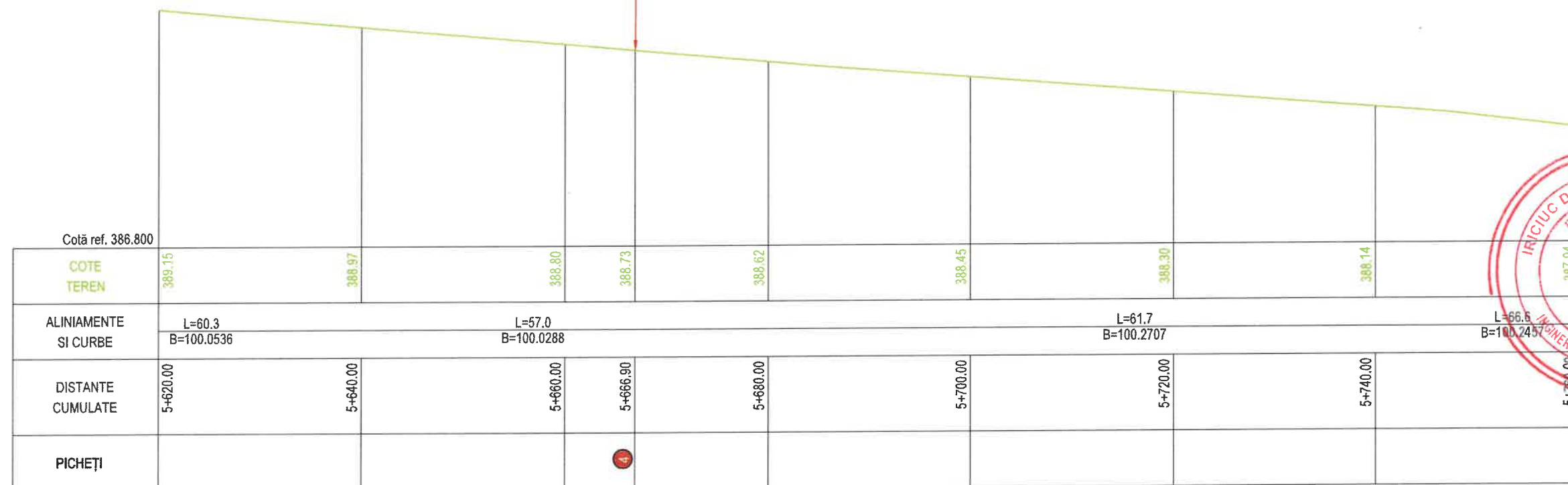
Planșa nr.:

PL 01.02

PROFIL LONFITUDINAL DN 15D

scara 1:500/1:50

Panou radar de avertizare existent lateral stânga DN 15D
-face obiectul documentației, este montat pe stâlpi de electricitate, necesită autorizare
Pozitie km 5+666.90



LEGENDĂ:

Linia terenului natural

NOTĂ:

- Orice modificare a prevederilor prezentei planșe se va face numai cu acordul proiectantului.
- Orice neconcordanță între situația din teren și prevederile prezentei planșe vor fi aduse la cunoștința proiectantului.



PROIECTANT GENERAL:
SAFE ROADS ENGINEERING S.R.L.
47063196, J27/1328/2022,
Str. Stramuteti nr. 25B
PIATRA-NEAMT, JUD. NEAMT
Telefon: 0740 319 004,
E-mail: saferoadsengineering@gmail.com,

PROIECTANT DE SPECIALITATE C.F.D.P.:
S.C. ROAD VISION S.R.L.
RO45192992, J223851/2021, TOPILE, JUD. IASI
Telefon: 0785 484 630, E-mail: office@roadvision.ro,
Website: www.roadvision.ro

BENEFICIAR:
COMUNA GIROV, JUDEȚUL NEAMȚ
Str. Calea Romanului, nr. 337, Comuna Girov, județul Neamț
Telefon: 0233 291 000, Fax: 0233 291 000,
E-mail: girov@nt-edm.ro,
Website: www.girov.ro

AMPLASAMENT:
U.A.T. GIROV, JUDEȚUL NEAMȚ

EXPERT TEHNIC:

Nume:

Semnătura:

VERIFICATOR TEHNIC:

Nume:

Semnătura:

Cerința:

Ref.nr.data:

DENUMIRE PROIECT:

**DEZVOLTAREA INFRASTRUCTURII ITS
ÎN COMUNA GIROV, JUDEȚUL NEAMȚ**

FAZA: D.T.A.C. & P.T.E

Șef proiect:

Ing. Chicuș Claudiu

Proiectat:

Ing. Chicuș Claudiu

Ing. Hasna Lăcrămioara

Ing. Dominte Lucian

Desenat:

Ing. Hasna Lăcrămioara

DENUMIRE PLANȘĂ:

**PROFIL LONGITUDINAL
DN 15D**

Proiect nr.: 8

Data: 2026

Scara: 1:500/1:50

Format planșă: A3:420x297mm

Planșa nr.: PL 01.03

PROFIL LONGITUDINAL DN 15D

scara 1:500/1:50



LEGENDĂ:

Linia terenului natural

NOTĂ:

- Orice modificare a prevederilor prezentei planșe se va face numai cu acordul proiectantului.
- Orice neconcordanță între situația din teren și prevederile prezentei planșe vor fi aduse la cunoștința proiectantului.



PROIECTANT GENERAL:
SAFE ROADS ENGINEERING S.R.L.
 47063196, J27/1328/2022,
 Str. Stramutari nr. 25B
 PIATRA-NEAMȚ, JUDEȚUL NEAMȚ
 Telefon: 0740 319 004,
 E-mail: asferoadsengineering@gmail.com,

PROIECTANT DE SPECIALITATE C.F.D.P.:
S.C. ROAD VISION S.R.L.
 RO45192992, J223851/2021, TOPILE, JUDEȚUL IAȘI
 Telefon: 0765 484 630, E-mail: office@roadvision.ro,
 Website: www.roadvision.ro

BENEFICIAR:
COMUNA GIROV, JUDEȚUL NEAMȚ
 Str. Calea Romanului, nr. 337, Comuna Girov, județul Neamț
 Telefon: 0233 291 000, Fax: 0233 291 000,
 E-mail: girov@nt-adm.ro,
 Website: www.girov.ro

AMPLASAMENT:
U.A.T. GIROV, JUDEȚUL NEAMȚ

EXPERT TEHNIC:

Nume:

Semnătura:

VERIFICATOR TEHNIC:

Nume:

Semnătura:

Cerința:

Ref. nr. data:

DENUMIRE PROIECT:

DEZVOLTAREA INFRASTRUCTURII ITS ÎN COMUNA GIROV, JUDEȚUL NEAMȚ

FAZA: D.T.A.C. & P.T.E

Șef proiect:

Ing. Chicuș Claudiu

Proiectat:

Ing. Chicuș Claudiu

Ing. Hasna Lăcrămioara

Ing. Dominte Lucian

Desenat:

Ing. Hasna Lăcrămioara

DENUMIRE PLANȘĂ:

PROFIL LONGITUDINAL

DN 15D

Proiect nr.: 8

Data: 2026

Scara: 1:500/1:50

Format planșă: A3:420x297mm

Planșă nr.: PL 01.04

PROFIL LONFITUDINAL DN 15D
scara 1:500/1:50

Cotă ref. 337.100										
COTE TEREN	337.79	337.77	337.76	337.77	337.75	337.72	337.70		337.68	
ALINIAMENTE SI CURBE	L=45.3 B=56.1660				L=66.2 B=55.8504					
DISTANTE CUMULATE	8+820.00	8+825.84	8+827.92	8+830.01	8+840.00	8+854.00	8+860.00		8+880.00	
PICHEȚI										

Stațiune rigoli
carosabilă proiectată
poziție km 8+854.00

LEGENDĂ:


Linia terenului natural

NOTĂ:

- Orice modificare a prevederilor prezentei planșe se va face numai cu acordul proiectantului.
- Orice neconcordanță între situația din teren și prevederile prezentei planșe vor fi aduse la cunoștința proiectantului.



PROIECTANT GENERAL:
SAFE ROADS ENGINEERING S.R.L.
47063196, J27/1328/2022,
Str. Stramulati nr. 25B
PIATRA-NEAMȚ, JUD. NEAMȚ
Telefon: 0740 319 004,
E-mail: saforoadsengineering@gmail.com,



PROIECTANT DE SPECIALITATE C.F.D.P.:
S.C. ROAD VISION S.R.L.
RO45182892, J223851/2021, TOPIE, JUD. IASI
Telefon: 0765 484 630, E-mail: office@roadvision.ro,
Website: www.roadvision.ro

BENEFICIAR:
COMUNA GIROV, JUDEȚUL NEAMȚ
Str. Calea Romanului, nr. 337, Comuna Girov, județul Neamț
Telefon: 0233 291 000, Fax: 0233 291 000,
E-mail: girov@nt-edm.ro,
Website: www.girov.ro

AMPLASAMENT:
U.A.T. GIROV, JUDEȚUL NEAMȚ

EXPERT TEHNIC:

Nume:

Semnătura:

VERIFICATOR TEHNIC:

Nume:

Semnătura:

Cerința:

Ref. nr. data:

DENUMIRE PROIECT:

**DEZVOLTAREA INFRASTRUCTURII ITS
ÎN COMUNA GIROV, JUDEȚUL NEAMȚ**

FAZA: D.T.A.C. & P.T.E

Șef proiect:

Ing. Chicuș Claudiu

Proiectat:

Ing. Chicuș Claudiu

Ing. Hasna Lăcrămioara

Ing. Dominte Lucian

Desenat:

Ing. Hasna Lăcrămioara

DENUMIRE PLANȘĂ:

**PROFIL LONGITUDINAL
DN 15D**

Proiect nr.:

8

Data:

2026

Scara:

1:500/1:50

Format planșă:

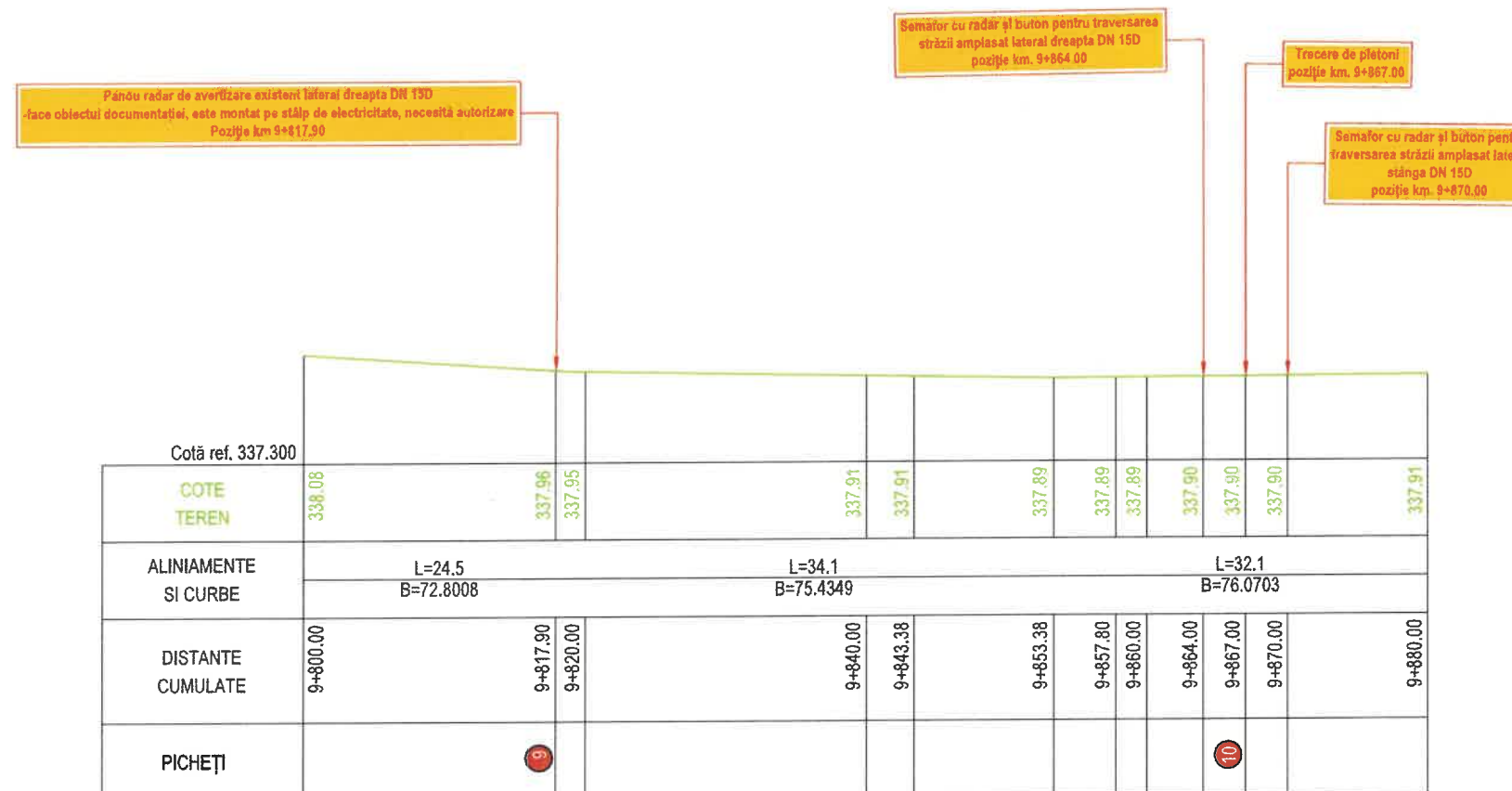
A3:420x297mm

Planșa nr.:

PL 01.05

PROFIL LONFITUDINAL DN 15D

scara 1:500/1:50



LEGENDĂ:

Linia terenului natural

NOTĂ:

- Orice modificare a prevederilor prezentei planșe se va face numai cu acordul proiectantului.
- Orice neconcordanță între situația din teren și prevederile prezentei planșe vor fi aduse la cunoștința proiectantului.



PROIECTANT GENERAL:
SAFE ROADS ENGINEERING S.R.L.
 47063196, J27/1328/2022,
 Str. Stramutari nr. 25B
 PIATRA-NEAMȚ, JUD. NEAMȚ
 Telefon: 0740 319 004,
 E-mail: saferoadsengineering@gmail.com,

PROIECTANT DE SPECIALITATE C.F.D.P.:
S.C. ROAD VISION S.R.L.
 RO45782992, J22/3851/2021, TOPILE, JUD. IAȘI
 Telefon: 0765 484 630, E-mail: office@roadvision.ro,
 Website: www.roadvision.ro

BENEFICIAR:
COMUNA GIROV, JUDEȚUL NEAMȚ
 Str. Calea Romanului, nr. 337, Comuna Girov, Județul Neamț
 Telefon: 0233 291 000, Fax: 0233 291 000,
 E-mail: girov@nt-edm.ro,
 Website: www.girov.ro

AMPLASAMENT:
U.A.T. GIROV, JUDEȚUL NEAMȚ

EXPERT TEHNIC:

Nume:

Semnătura:

VERIFICATOR TEHNIC:

Nume:

Semnătura:

Cerința:

Ref. nr. data:

DENUMIRE PROIECT:

**DEZVOLTAREA INFRASTRUCTURII ITS
 IN COMUNA GIROV, JUDEȚUL NEAMȚ**

FAZA: D.T.A.C. & P.T.E

Șef proiect:

Ing. Chicuș Claudiu

Proiectat:

Ing. Chicuș Claudiu

Ing. Hasna Lăcrămioara

Ing. Dominte Lucian

Desenat:

Ing. Hasna Lăcrămioara

DENUMIRE PLANȘĂ:

**PROFIL LONGITUDINAL
 DN 15D**

Proiect nr.: 8

Data: 2026

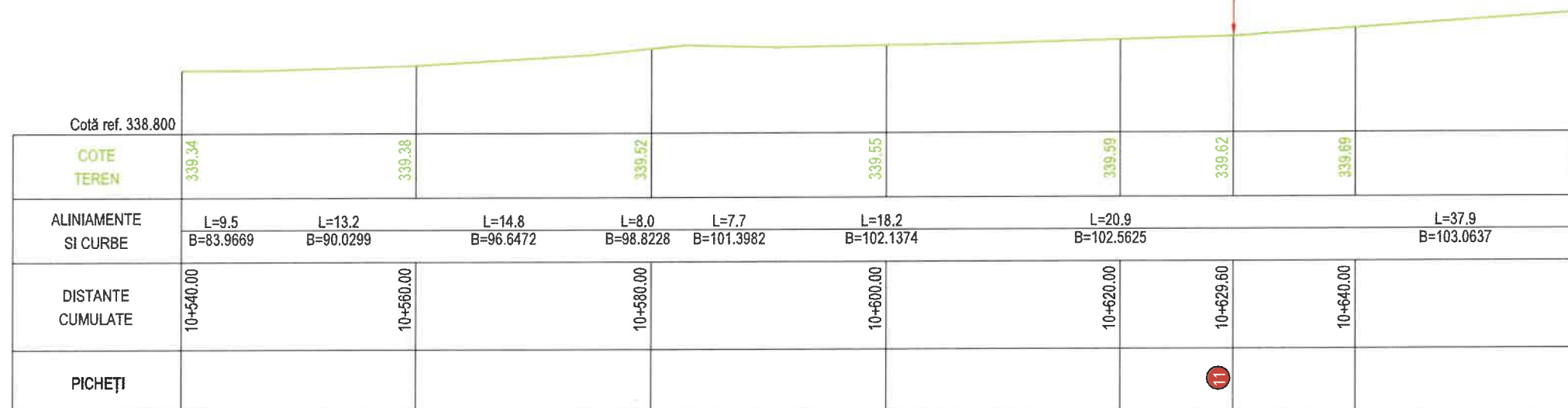
Scara: 1:500/1:50

Format planșă: A3:420x297mm

Planșa nr.: PL 01.06

PROFIL LONGITUDINAL DN 15D
scara 1:500/1:50

Panou radar de avertizare existență lateral stânga DN 15D
face obiectul documentației, este montat pe stâlp de electricitate, necesită autorizare
Pozitie km 10+629.60



LEGENDĂ:

Linia terenului natural

NOTĂ:

- Orice modificare a prevederilor prezentei planșe se va face numai cu acordul proiectantului.
- Orice neconcordanță între situația din teren și prevederile prezentei planșe vor fi aduse la cunoștință proiectantului.



PROIECTANT GENERAL:
SAFE ROADS ENGINEERING S.R.L.
47063196, J27/1328/2022,
Str. Stramutari nr. 25B
PIATRA-NEAMȚ, JUD. NEAMȚ
Telefon: 0740 319 004,
E-mail: saferoadsengineering@gmail.com,

PROIECTANT DE SPECIALITATE C.F.D.P.:
S.C. ROAD VISION S.R.L.
RO45192892, J220851/2021, TOPILE, JUD. IASI
Telefon: 0766 484 630, E-mail: office@roadvision.ro,
Website: www.roadvision.ro

BENEFICIAR:
COMUNA GIROV, JUDEȚUL NEAMȚ
Str. Calea Romanului, nr. 337, Comuna Girov, Județul Neamț
Telefon: 0233 291 000, Fax: 0233 291 000,
E-mail: girov@nt-adm.ro,
Website: www.girov.ro

AMPLASAMENT:
U.A.T. GIROV, JUDEȚUL NEAMȚ

EXPERT TEHNIC:

Nume:

Semnătura:

VERIFICATOR TEHNIC:

Nume:

Semnătura:

Cerința:

Ref.n.r. data:

DENUMIRE PROIECT:

**DEZVOLTAREA INFRASTRUCTURII ITS
IN COMUNA GIROV, JUDEȚUL NEAMȚ**

FAZA: D.T.A.C. & P.T.E

Șef proiect:

Ing. Chicuș Claudiu

Proiectat:

Ing. Chicuș Claudiu

Ing. Hasna Lăcrămioara

Ing. Dominte Lucian

Desenat:

Ing. Hasna Lăcrămioara

DENUMIRE PLANȘĂ:

**PROFIL LONGITUDINAL
DN 15D**

Proiect nr.: 8

Data: 2026

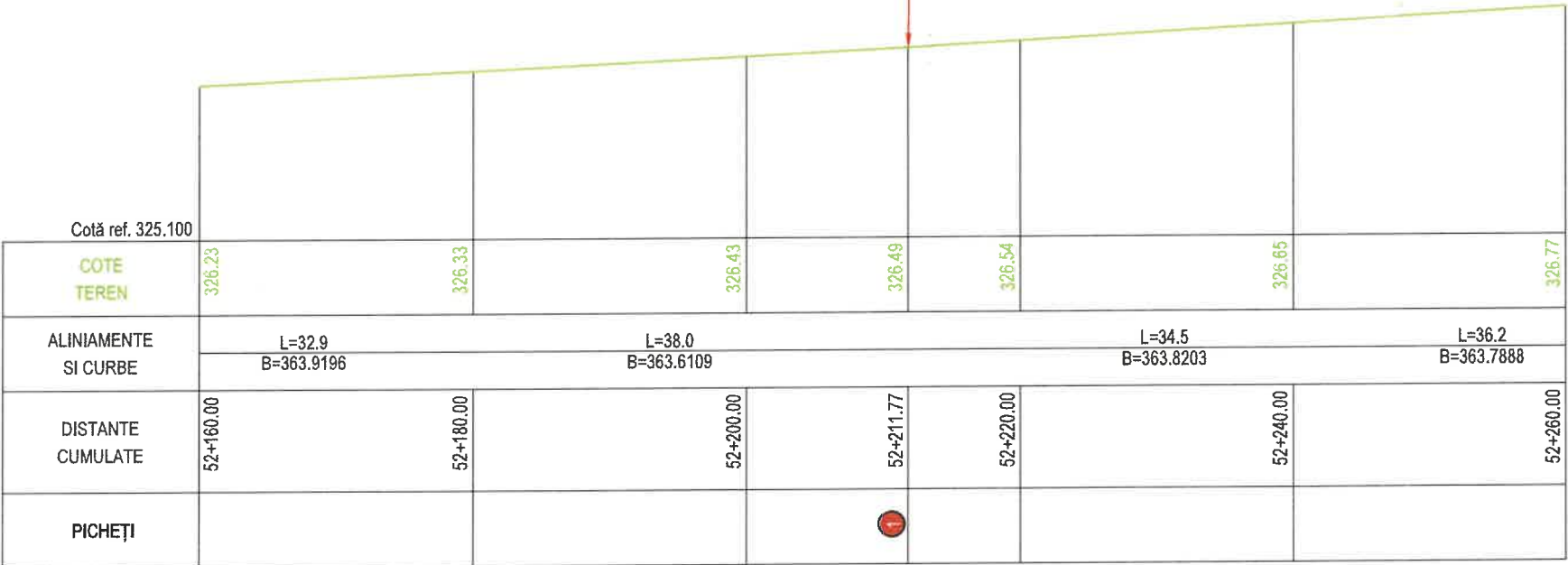
Scara: 1:500/1:50

Format planșă: A3:420x297mm

Planșa nr.: PL 01.07

PROFIL LONGITUDINAL DJ 156A
scara 1:500/1:50

Panou radar de avertizare existent lateral dreapta DJ 156A
-face obiectul documentației, este montat pe stâlp de electricitate, necesită autorizare
Poz.km 52+211.77



LEGENDA:

Linia terenului natural

NOTA:

- Orice modificare a prevederilor prezentei planșe se va face numai cu acordul proiectantului.
- Orice neconcordanță între situația din teren și prevederile prezentei planșe vor fi aduse la cunoștință proiectantului.



PROIECTANT GENERAL:
SAFE ROADS ENGINEERING S.R.L.
47063196, J27/1328/2022,
Str. Stramutali nr. 25B
PIATRA-NEAMȚ, JUD. NEAMȚ
Telefon: 0740 319 004,
E-mail: saferoadsengineering@gmail.com,

PROIECTANT DE SPECIALITATE C.F.D.P.:
S.C. ROAD VISION S.R.L.
RO45192992, J22/3851/2021, TOPILE, JUD. IASI
Telefon: 0765 484 630, E-mail: office@roadvision.ro,
Website: www.roadvision.ro

BENEFICIAR:
COMUNA GIROV, JUDEȚUL NEAMȚ
Str. Calea Romanului, nr. 337, Comuna Girov, județul Neamț
Telefon: 0233 291 000, Fax: 0233 291 000,
E-mail: girov@nt-adm.ro,
Website: www.girov.ro

AMPLASAMENT:
U.A.T. GIROV, JUDEȚUL NEAMȚ

EXPERT TEHNIC:

Nume:

Semnătura:

VERIFICATOR TEHNIC:

Nume:

Semnătura:

Cerința:

Ref. nr. data:

DENUMIRE PROIECT:

**DEZVOLTAREA INFRASTRUCTURII ITS
ÎN COMUNA GIROV, JUDEȚUL NEAMȚ**

FAZA: D.T.A.C. & P.T.E

Șef proiect:

Ing. Chicuș Claudiu

Proiectat:

Ing. Chicuș Claudiu

Ing. Hasna Lăcrămioara

Ing. Dominte Lucian

Desenat:

Ing. Hasna Lăcrămioara

DENUMIRE PLANȘA:

**PROFIL LONGITUDINAL
DJ 156A**

Proiect nr.: 8

Data: 2026

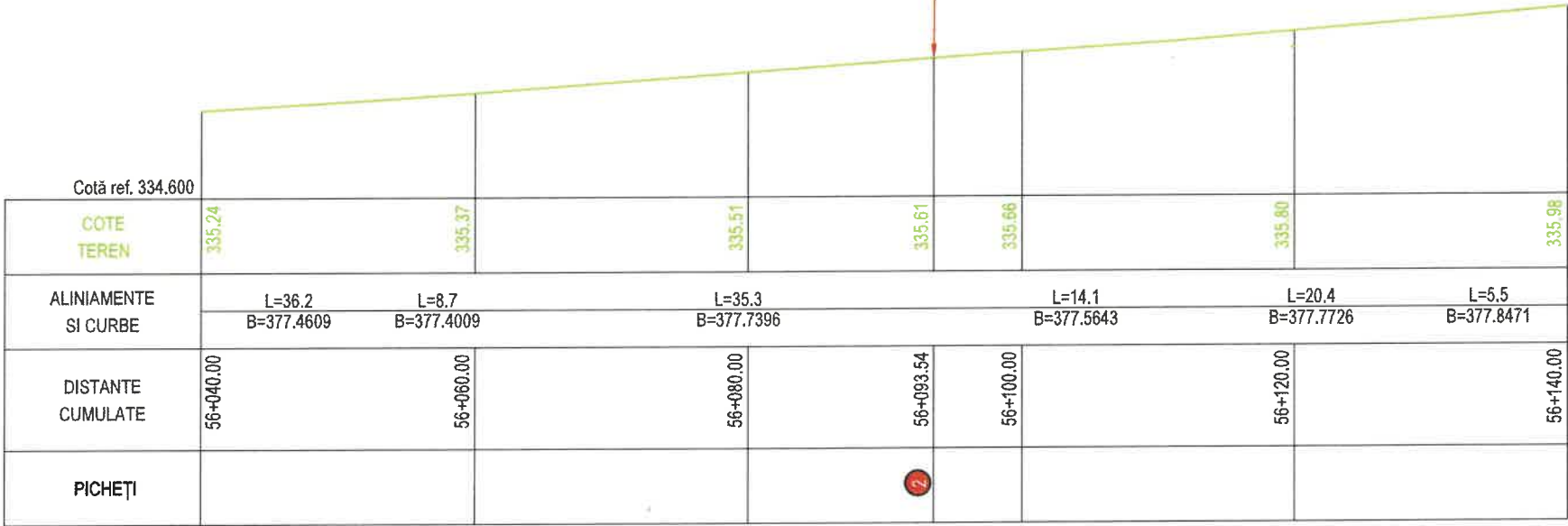
Scara: 1:500/1:50

Format planșă: A3:420x297mm

Planșă nr.: PL 02.01

PROFIL LONFITUDINAL DJ 156A
scara 1:500/1:50

Penou radar de avertizare existent lateral stînga DJ 156A
face obiectul documentației, axa montat pe stîlp de electricitate, necesită autorizare
Poz.km 52+093.54



LEGENDĂ:

Linia terenului natural

NOTĂ:

- Orice modificare a prevederilor prezentei planșe se va face numai cu acordul proiectantului.
- Orice neconcordanță între situația din teren și prevederile prezentei planșe vor fi aduse la cunoștința proiectantului.



PROIECTANT GENERAL:
SAFE ROADS ENGINEERING S.R.L.
47083196, J27/1328/2022,
Str. Stramutali nr. 25B
PIATRA-NEAMȚ, JUD.NEAMȚ
Telefon: 0740 319 004,
E-mail:saferoadsengineering@gmail.com,

PROIECTANT DE SPECIALITATE C.F.D.P.:
S.C. ROAD VISION S.R.L.
RO45102092, J22/3851/2021, TOPILE, JUD.IAȘI
Telefon: 0765 484 630, E-mail:office@roadvision.ro,
Website:www.roadvision.ro

BENEFICIAR:
COMUNA GIROV, JUDEȚUL NEAMȚ
Str. Calea Romanului, nr.337, Comuna Girov, județul Neamț
Telefon: 0233 291 000,Fax: 0233 291 000,
E-mail: girov@nt-adm.ro,
Website: www.girov.ro

AMPLASAMENT:
U.A.T. GIROV, JUDEȚUL NEAMȚ

EXPERT TEHNIC:

Nume:

Semnătura:

VERIFICATOR TEHNIC:

Nume:

Semnătura:

Grința:

Ref.nr.data:

DENUMIRE PROIECT:

**DEZVOLTAREA INFRASTRUCTURII ITS
ÎN COMUNA GIROV, JUDEȚUL NEAMȚ**

FAZA: D.T.A.C. & P.T.E

Șef proiect:

Ing. Chiciș Claudiu

Proiectat:

Ing. Chiciș Claudiu

Ing. Hasna Lăcrămioara

Ing. Dominte Lucian

Desenat:

Ing. Hasna Lăcrămioara

DENUMIRE PLANȘĂ:

**PROFIL LONGITUDINAL
DJ 156A**

Proiect nr.: 8

Data: 2026

Scara: 1:500/1:50

Format planșă: A3:420x297mm

Planșa nr.: PL 02.02

PROFIL LONFITUDINAL DJ 156A
scara 1:500/1:50

Panou radar de înălțare existent lateral dreapta DJ 156A
face obiectul documentației, este montat pe stâlp de electricitate, necesită autorizare
Poz.km 57+238.73



LEGENDĂ:

Linia terenului natural

NOTĂ:

- Orice modificare a prevederilor prezentei planșe se va face numai cu acordul proiectantului.
- Orice neconcordanță între situația din teren și prevederile prezentei planșe vor fi aduse la cunoștința proiectantului.



PROIECTANT GENERAL:
SAFE ROADS ENGINEERING S.R.L.
47063196, J27/1328/2022,
Str. Stramutari nr. 25B
PIATRA-NEAMȚ, JUD. NEAMȚ
Telefon: 0740 319 004,
E-mail: saferoadsengineering@gmail.com,

PROIECTANT DE SPECIALITATE C.F.D.P.:
S.C. ROAD VISION S.R.L.
RO45182992, J22/3851/2021, TOPILE, JUD. IASI
Telefon: 0765 484 630, E-mail: office@roadvision.ro,
Website: www.roadvision.ro

BENEFICIAR:
COMUNA GIROV, JUDEȚUL NEAMȚ
Str. Calea Romanului, nr. 337, Comuna Girov, județul Neamț
Telefon: 0233 291 000, Fax: 0233 291 000,
E-mail: girov@nt-edm.ro,
Website: www.girov.ro

AMPLASAMENT:
U.A.T. GIROV, JUDEȚUL NEAMȚ

EXPERT TEHNIC:

Nume:

Semnătura:

VERIFICATOR TEHNIC:

Nume:

Semnătura:

Cerința:

Ref. nr. data:

DENUMIRE PROIECT:

**DEZVOLTAREA INFRASTRUCTURII ITS
ÎN COMUNA GIROV, JUDEȚUL NEAMȚ**

FAZA: D.T.A.C. & P.T.E

Șef proiect:

Ing. Chicuș Claudiu

Proiectat:

Ing. Chicuș Claudiu

Ing. Hasna Lăcrămioara

Ing. Dominte Lucian

Desenat:

Ing. Hasna Lăcrămioara

DENUMIRE PLANȘĂ:

**PROFIL LONGITUDINAL
DJ 156A**

Proiect nr.: 8

Data: 2026

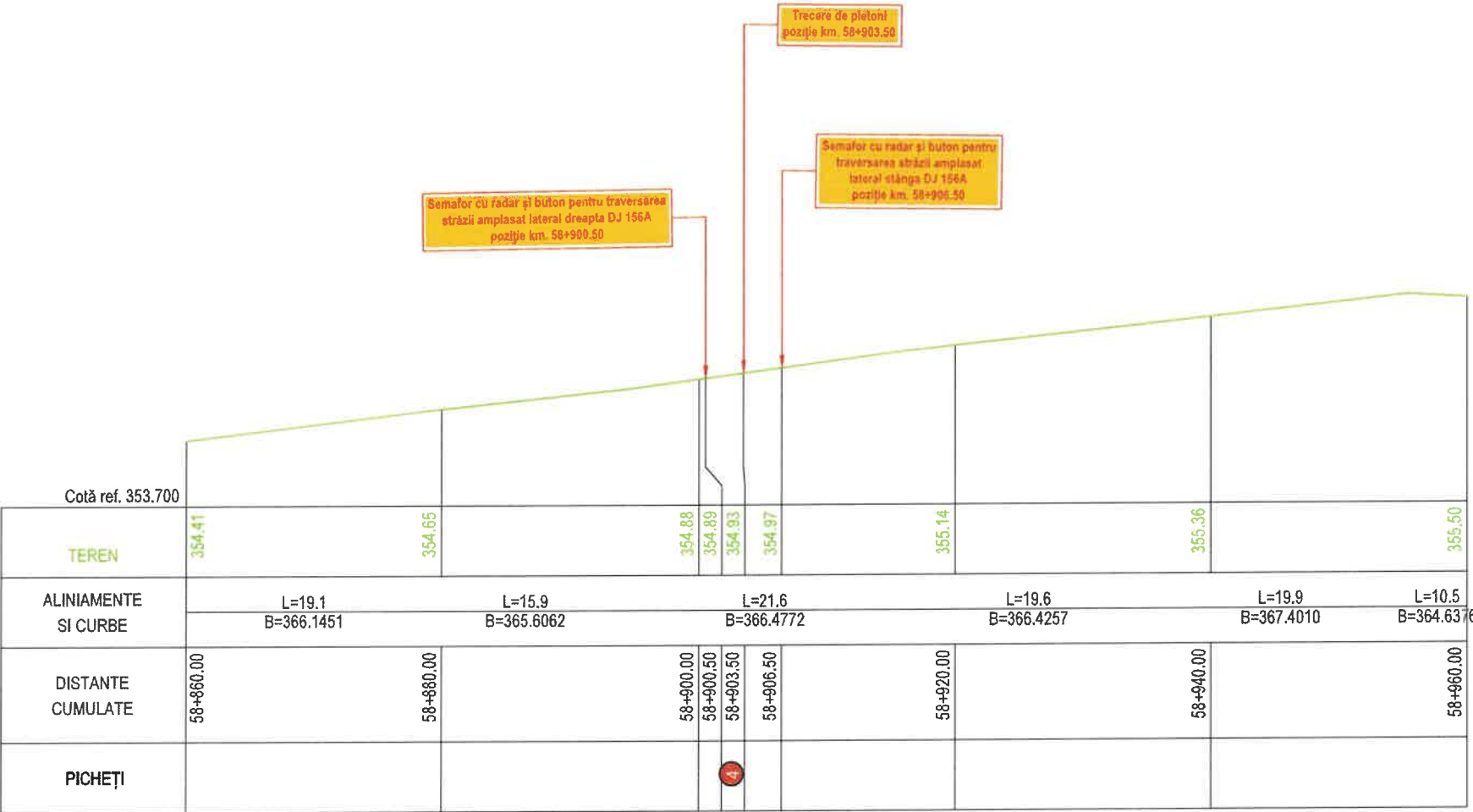
Scara: 1:500/1:50

Format planșă: A3:420x297mm

Planșa nr.: PL 02.03

PROFIL LONFITUDINAL DJ 156A

scara 1:500/1:50



LEGENDĂ:

Linia terenului natural

NOTĂ:

1. Orice modificare a prevederilor prezentei planșe se va face numai cu acordul proiectantului.
2. Orice neconcordanță între situația din teren și prevederile prezentei planșe vor fi aduse la cunoștința proiectantului.



PROIECTANT GENERAL:
SAFE ROADS ENGINEERING S.R.L.
47063196, J27/1328/2022,
Str. Stramutari nr. 25B
PIATRA-NEAMȚ, JUD. NEAMȚ
Telefon: 0740 319 004,
E-mail: saferoadsengineering@gmail.com,

PROIECTANT DE SPECIALITATE C.F.D.P.:
S.C. ROAD VISION S.R.L.
RO45192892, J22/3851/2021, TOPILE, JUD. IAȘI
Telefon: 0765 484 630, E-mail: office@roadvision.ro,
Website: www.roadvision.ro

BENEFICIAR:
COMUNA GIROV, JUDEȚUL NEAMȚ
Str. Calea Romanului, nr. 337, Comuna Girov, Județul Neamț
Telefon: 0233 291 000, Fax: 0233 291 000,
E-mail: girov@nt-edm.ro,
Website: www.girov.ro

AMPLASAMENT:
U.A.T. GIROV, JUDEȚUL NEAMȚ

EXPERT TEHNIC:

Nume:

Semnătura:

VERIFICATOR TEHNIC:

Nume:

Semnătura:

Grinț:

Ref. nr. data:

DENUMIRE PROIECT:

**DEZVOL. TAREA INFRASTRUCTURII ITS
ÎN COMUNA GIROV, JUDEȚUL NEAMȚ**

FAZA: D.T.A.C. & P.T.E

Șef proiect:

Ing. Chicuș Claudiu

Proiectat:

Ing. Chicuș Claudiu

Ing. Hasna Lăcrămioara

Ing. Dominte Lucian

Desenat:

Ing. Hasna Lăcrămioara

DENUMIRE PLANȘĂ:

**PROFIL LONGITUDINAL
DJ 156A**

Proiect nr.: 8

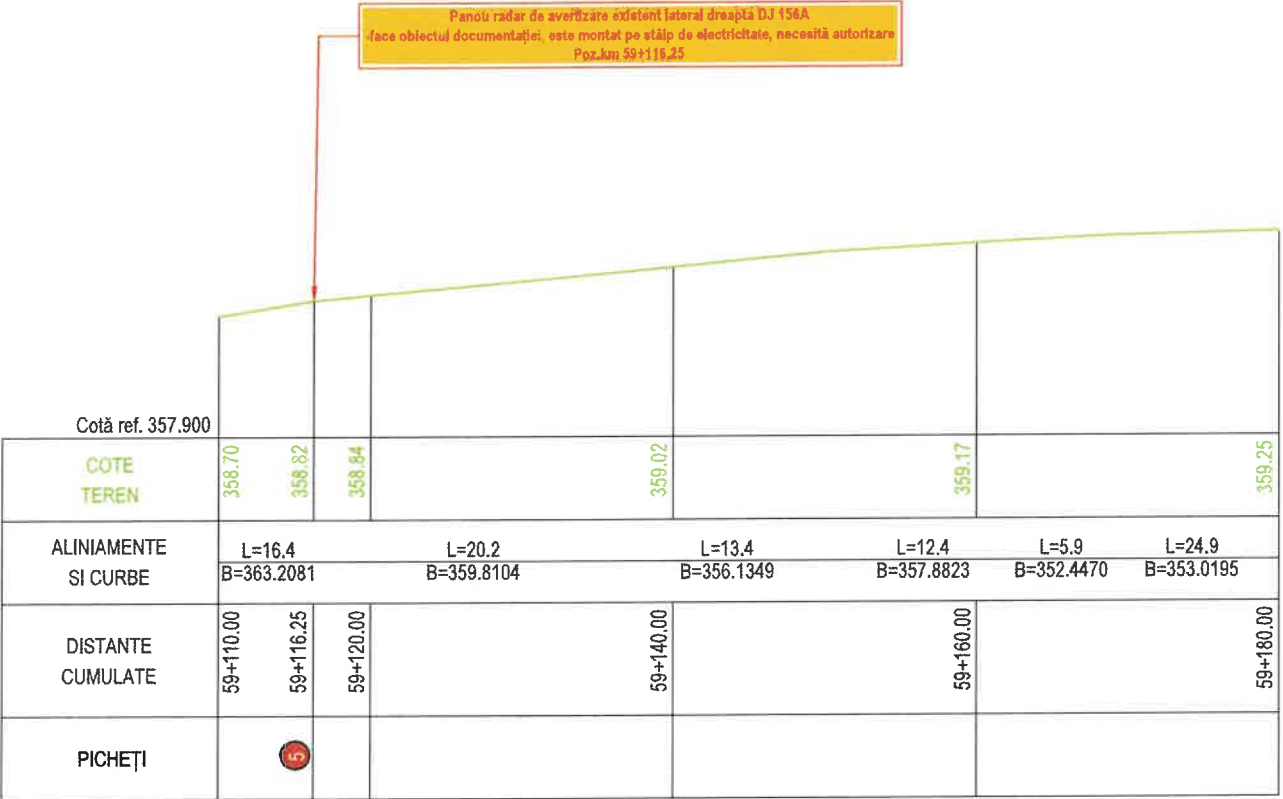
Data: 2026

Scara: 1:500/1:50

Format planșă: A3:420x297mm

Planșa nr.: PL 02.04

PROFIL LONFITUDINAL DJ 156A
scara 1:500/1:50



LEGENDA:

Linia terenului natural

NOTĂ:

1. Orice modificare a prevederilor prezentei planșe se va face numai cu acordul proiectantului.
2. Orice neconcordanță între situația din teren și prevederile prezentei planșe vor fi aduse la cunoștința proiectantului.



PROIECTANT GENERAL:
SAFE ROADS ENGINEERING S.R.L.
47063196, J27/1328/2022,
Str. Stramutari nr. 25B
PIATRA-NEAMȚ, JUD. NEAMȚ
Telefon: 0740 318 004,
E-mail: saferoadsengineering@gmail.com,

PROIECTANT DE SPECIALITATE C.F.D.P.:
S.C. ROAD VISION S.R.L.
RO45102992, J22/3851/2021, TOPILE, JUD. IASI
Telefon: 0765 484 630, E-mail: office@roadvision.ro,
Website: www.roadvision.ro

BENEFICIAR:
COMUNA GIROV, JUDEȚUL NEAMȚ
Str. Calea Romanului, nr. 337, Comuna Girov, județul Neamț
Telefon: 0233 291 000, Fax: 0233 291 000,
E-mail: girov@nt-edm.ro,
Website: www.girov.ro

AMPLASAMENT:
U.A.T. GIROV, JUDEȚUL NEAMȚ

EXPERT TEHNIC:

Nume:

Semnătura:

VERIFICATOR TEHNIC:

Nume:

Semnătura:

Caranta:

Ref.nr. data:

DENUMIRE PROIECT:

**DEZVOLTAREA INFRASTRUCTURII ITS
ÎN COMUNA GIROV, JUDEȚUL NEAMȚ**

FAZA: D.T.A.C. & P.T.E

Șef proiect:

Ing. Chiciuș Claudiu

Proiectat:

Ing. Chiciuș Claudiu

Ing. Hasna Lăcrămioara

Ing. Dominte Lucian

Desenat:

Ing. Hasna Lăcrămioara

DENUMIRE PLANȘĂ:

**PROFIL LONGITUDINAL
DJ 156A**

Proiect nr.: 8

Data: 2026

Scara: 1:500/1:50

Format planșă: A3:420x297mm

Planșa nr.: PL 02.05

PROFIL LONFITUDINAL DJ 157H
scara 1:500/1:50

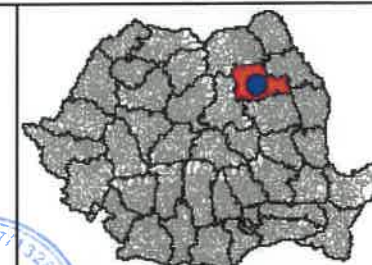


LEGENDĂ:

Linia terenului natural

NOTĂ:

- Orice modificare a prevederilor prezentei planșe se va face numai cu acordul proiectantului.
- Orice neconcordanță între situația din teren și prevederile prezentei planșe vor fi aduse la cunoștința proiectantului.



PROIECTANT GENERAL:
SAFE ROADS ENGINEERING S.R.L.
47063196, J27/1328/2022,
Str. Stramutari nr. 25B
PIATRA-NEAMȚ, JUD. NEAMȚ
Telefon: 0740 319 004,
E-mail: saferoadsengineering@gmail.com,

PROIECTANT DE SPECIALITATE C.F.D.P.:
S.C. ROAD VISION S.R.L.
RO45192992, J22/3851/2021, TOPILE, JUD. IASI
Telefon: 0765 484 630, E-mail: office@roadvision.ro,
Website: www.roadvision.ro

BENEFICIAR:
COMUNA GIROV, JUDEȚUL NEAMȚ
Str. Calea Romanului, nr. 337, Comuna Girov, județul Neamț
Telefon: 0233 291 000, Fax: 0233 291 000,
E-mail: girov@nt-edm.ro,
Website: www.girov.ro

AMPLASAMENT:
U.A.T. GIROV, JUDEȚUL NEAMȚ

EXPERT TEHNIC:

Nume:

Semnătura:

VERIFICATOR TEHNIC:

Nume:

Semnătura:

Cerința:

Ref. nr. data:

DENUMIRE PROIECT:

DEZVOLTAREA INFRASTRUCTURII ITS

ÎN COMUNA GIROV, JUDEȚUL NEAMȚ

FAZA: D.T.A.C. & P.T.E

Șef proiect:

Ing. Chicuș Claudiu

Proiectat:

Ing. Chicuș Claudiu

Ing. Hasna Lăcrămioara

Ing. Dominte Lucian

Desenat:

Ing. Hasna Lăcrămioara

DENUMIRE PLANȘĂ:

**PROFIL LONGITUDINAL
DJ 157H**

Proiect nr.: 8

Data: 2026

Scara: 1:500/1:50

Format planșă: A3:420x297mm

Planșă nr.: PL 03.01

PROFIL LONFITUDINAL DJ 157H
scara 1:500/1:50

Panou radar de avertizare existent lateral dreapta DJ 157H
-face obiectul documentatiei, este montat pe stâlp de electricitate, necesită autorizare
Poz.km 1+779.40

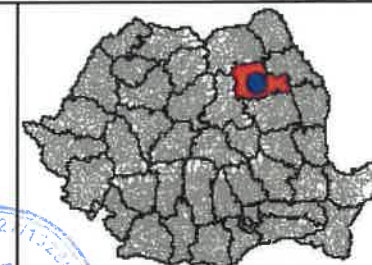


LEGENDĂ:

Linia terenului natural

NOTĂ:

- Orice modificare a prevederilor prezentei planșe se va face numai cu acordul proiectantului.
- Orice neconcordanță între situația din teren și prevederile prezentei planșe vor fi aduse la cunoștința proiectantului.



PROIECTANT GENERAL:
SAFE ROADS ENGINEERING S.R.L.
47063196, J27/1328/2022,
Str. Stramutari nr. 25B
PIATRA-NEAMȚ, JUDEȚUL NEAMȚ
Telefon: 0740 319 004,
E-mail: saferoadsengineering@gmail.com,

PROIECTANT DE SPECIALITATE C.F.D.P.:
S.C. ROAD VISION S.R.L.
RO45182892, J22/3851/2021, TOPILE, JUDEȚUL IAȘI
Telefon: 0765 484 630, E-mail: office@roadvision.ro,
Website: www.roadvision.ro

BENEFICIAR:
COMUNA GIROV, JUDEȚUL NEAMȚ
Str. Calea Romanului, nr. 337, Comuna Girov, județul Neamț
Telefon: 0233 291 000, Fax: 0233 291 000,
E-mail: girov@nt-adm.ro,
Website: www.girov.ro

AMPLASAMENT:
U.A.T. GIROV, JUDEȚUL NEAMȚ

EXPERT TEHNIC:

Nume:

Semnătura:

VERIFICATOR TEHNIC:

Nume:

Semnătura:

Corința:

Ref.nr.data

DENUMIRE PROIECT:

**DEZVOLTAREA INFRASTRUCTURII ITS
ÎN COMUNA GIROV, JUDEȚUL NEAMȚ**

FAZA: D.T.A.C. & P.T.E

Șef proiect:

Ing. Chicuș Claudiu

Proiectat:

Ing. Chicuș Claudiu

Ing. Hasna Lăcrămioara

Ing. Dominte Lucian

Desenat:

Ing. Hasna Lăcrămioara

DENUMIRE PLANȘĂ:

**PROFIL LONGITUDINAL
DJ 157H**

Proiect nr.: 8

Data: 2026

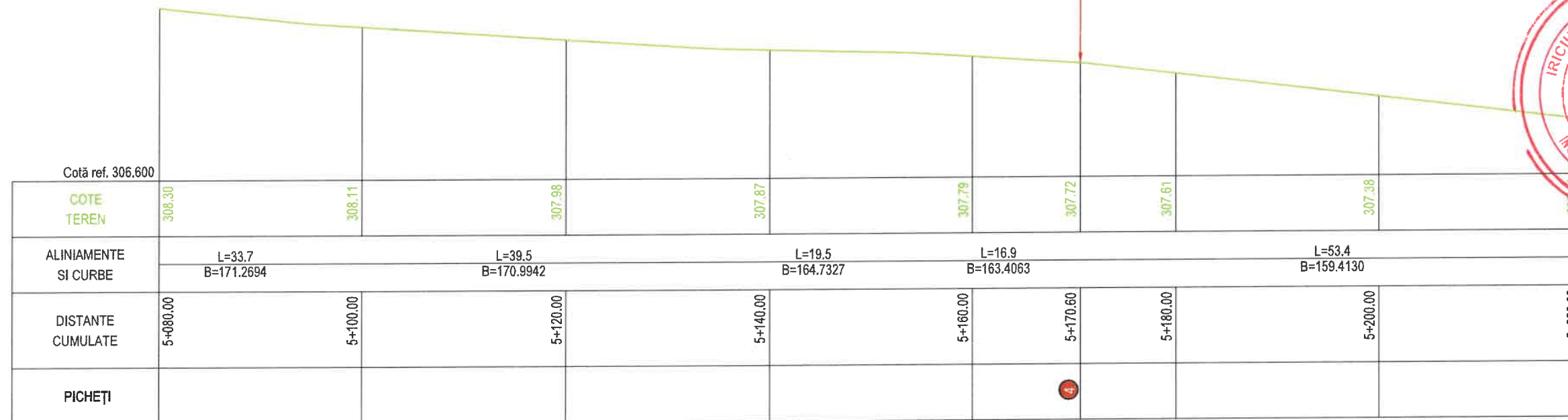
Scara: 1:500/1:50

Format planșă: A3:420x297mm

Planșă nr.: PL 03.02

PROFIL LONGITUDINAL DJ 157H
scara 1:500/1:50

Panou radar de avertizare existent lateral stânga DJ 157H
-face obiectul documentației, este montat pe stâlp de electricitate, necesită autorizare
Poz.km 5+170.60



LEGENDĂ:

— Linia terenului natural

NOTĂ:

1. Orice modificare a prevederilor prezentei planșe se va face numai cu acordul proiectantului.
2. Orice neconcordanță între situația din teren și prevederile prezentei planșe vor fi aduse la cunoștința proiectantului.



PROIECTANT GENERAL:
SAFE ROADS ENGINEERING S.R.L.
47063196, J27/1328/2022,
Str. Stramutati nr. 25B
PIATRA-NEAMȚ, JUDEȚUL NEAMȚ
Telefon: 0740 319 004,
E-mail: safe.roads.engineering@gmail.com,

PROIECTANT DE SPECIALITATE C.F.D.P.:
S.C. ROAD VISION S.R.L.
RO45192892, J22/3851/2021, TOPILE, JUDEȚUL IAȘI
Telefon: 0785 484 630, E-mail: office@roadvision.ro,
Website: www.roadvision.ro
BENEFICIAR:
COMUNA GIROV, JUDEȚUL NEAMȚ
Str. Calea Romanului, nr. 337, Comuna Girov, județul Neamț
Telefon: 0233 291 000, Fax: 0233 291 000,
E-mail: girov@nt-edm.ro,
Website: www.girov.ro

AMPLASAMENT:
U.A.T. GIROV, JUDEȚUL NEAMȚ

EXPERT TEHNIC:

Nume:

Semnătura:

VERIFICATOR TEHNIC:

Nume:

Semnătura:

Cerința:

Ref.nr.data:

DENUMIRE PROIECT:

DEZVOLTAREA INFRASTRUCTURII ITS

IN COMUNA GIROV, JUDEȚUL NEAMȚ

FAZA: D.T.A.C. & P.T.E

Șef proiect:

Ing. Chicuș Claudiu

Proiectat:

Ing. Chicuș Claudiu

Ing. Hasna Lăcrămioara

Ing. Dominte Lucian

Desenat:

Ing. Hasna Lăcrămioara

DENUMIRE PLANȘĂ:

PROFIL LONGITUDINAL

DJ 157H

Proiect nr.: 8

Data: 2026

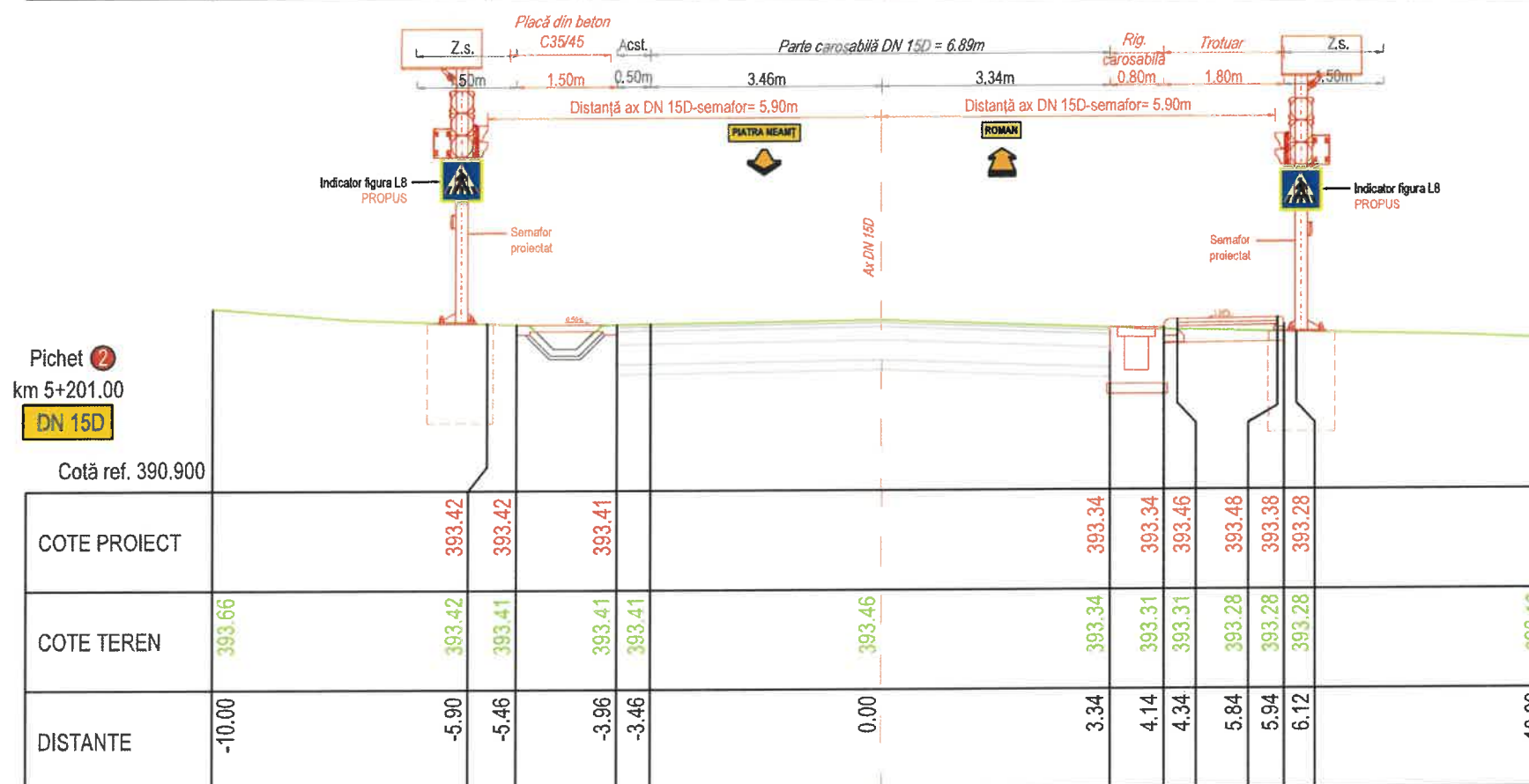
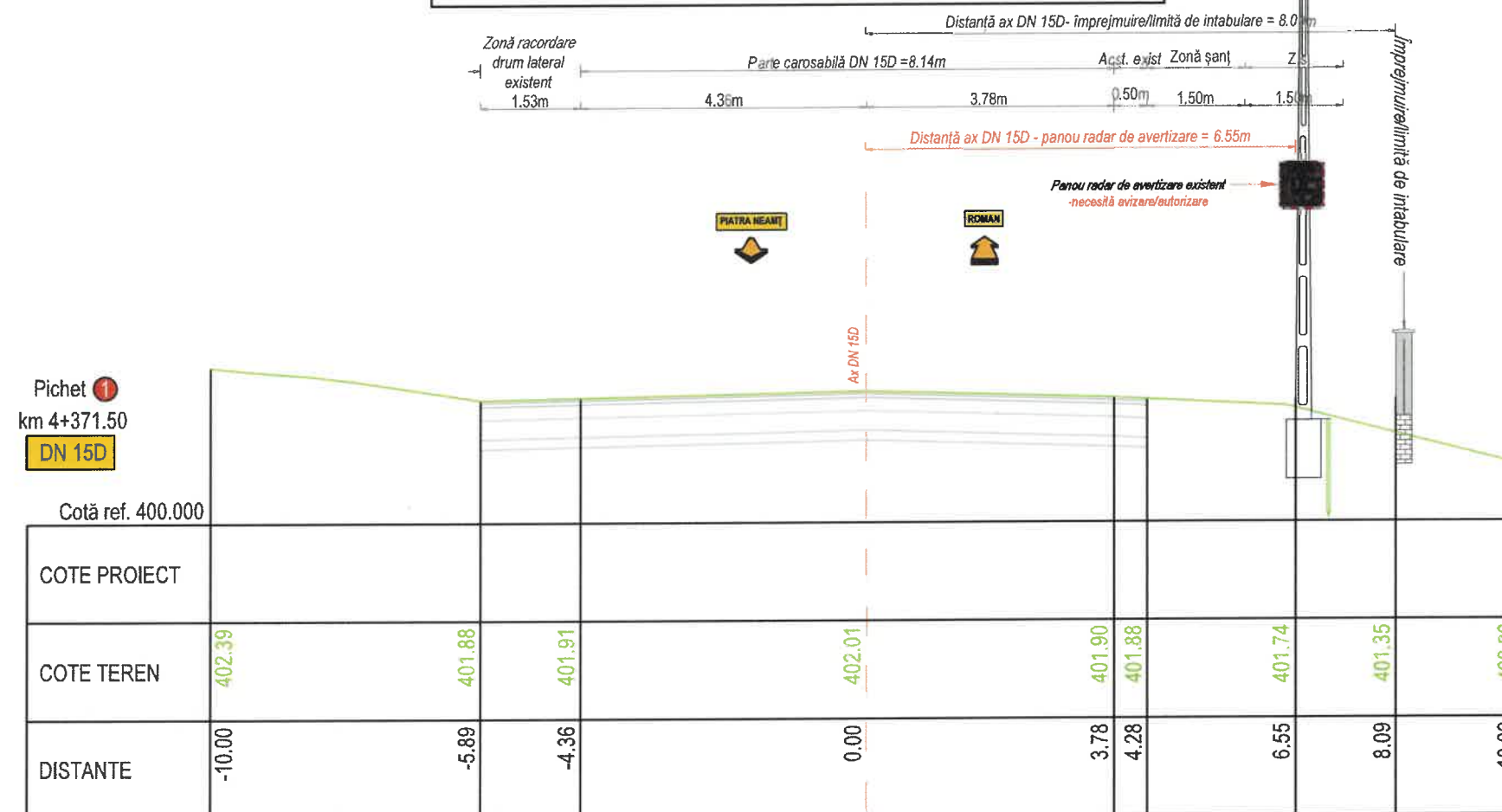
Scara: 1:500/1:50

Format planșă: A3:420x297mm

Planșa nr.: PL 03.03

PROFILE TRANSVERSALE CARACTERISTICE DN 15D

scara 1:100



LEGENDĂ:

Linia terenului natural
Linia roșie (proiectată)

NOTĂ:

1. Orice modificare a prevederilor prezentei planșe se va face numai cu acordul proiectantului.
2. Orice neconcordanță între situația din teren și prevederile prezentei planșe vor fi aduse la cunoștința proiectantului.



PROIECTANT GENERAL:
SAFE ROADS ENGINEERING S.R.L.

47063196, J27/1328/2022,
Str. Stramutari nr. 258
PIATRA-NEAMT, JUDEȚUL NEAMT
Telefon: 0740 319 004,
E-mail: saferoadsengineering@gmail.com,

PROIECTANT DE SPECIALITATE C.F.D.P.:
S.C. ROAD VISION S.R.L.

RO45182802, J22/3851/2021, TOPILE, JUDEȚUL IAȘI
Telefon: 0765 484 630, E-mail: office@roadvision.ro,
Website: www.roadvision.ro

BENEFICIAR:
COMUNA GIROV, JUDEȚUL NEAMT

Str. Cămin Romanului, nr. 337, Comuna Girov, Județul Neamț
Telefon: 0233 291 000, Fax: 0233 291 000,
E-mail: girov@nt-edm.ro,
Website: www.girov.ro

AMPLASAMENT:
U.A.T. GIROV, JUDEȚUL NEAMT

EXPERT TEHNIC:

Nume:

Semnătura:

VERIFICATOR TEHNIC:

Nume:

Semnătura:

Cerința:

Rel.nr.data:

DENUMIRE PROIECT:

DEZVOLTAREA INFRASTRUCTURII ITS

ÎN COMUNA GIROV, JUDEȚUL NEAMT

FAZA: D.T.A.C. & P.T.E

Șef proiect:

Ing. Chicuș Claudiu

Proiectat:

Ing. Chicuș Claudiu

Ing. Hasna Lăcrămioara

Ing. Dominte Lucian

Ing. Andrei Gabriel

Desenat:

Ing. Hasna Lăcrămioara

DENUMIRE PLANȘĂ:

PROFILE TRANSVERSALE

CARACTERISTICE DN 15D

Proiect nr.: 8

Data: 2026

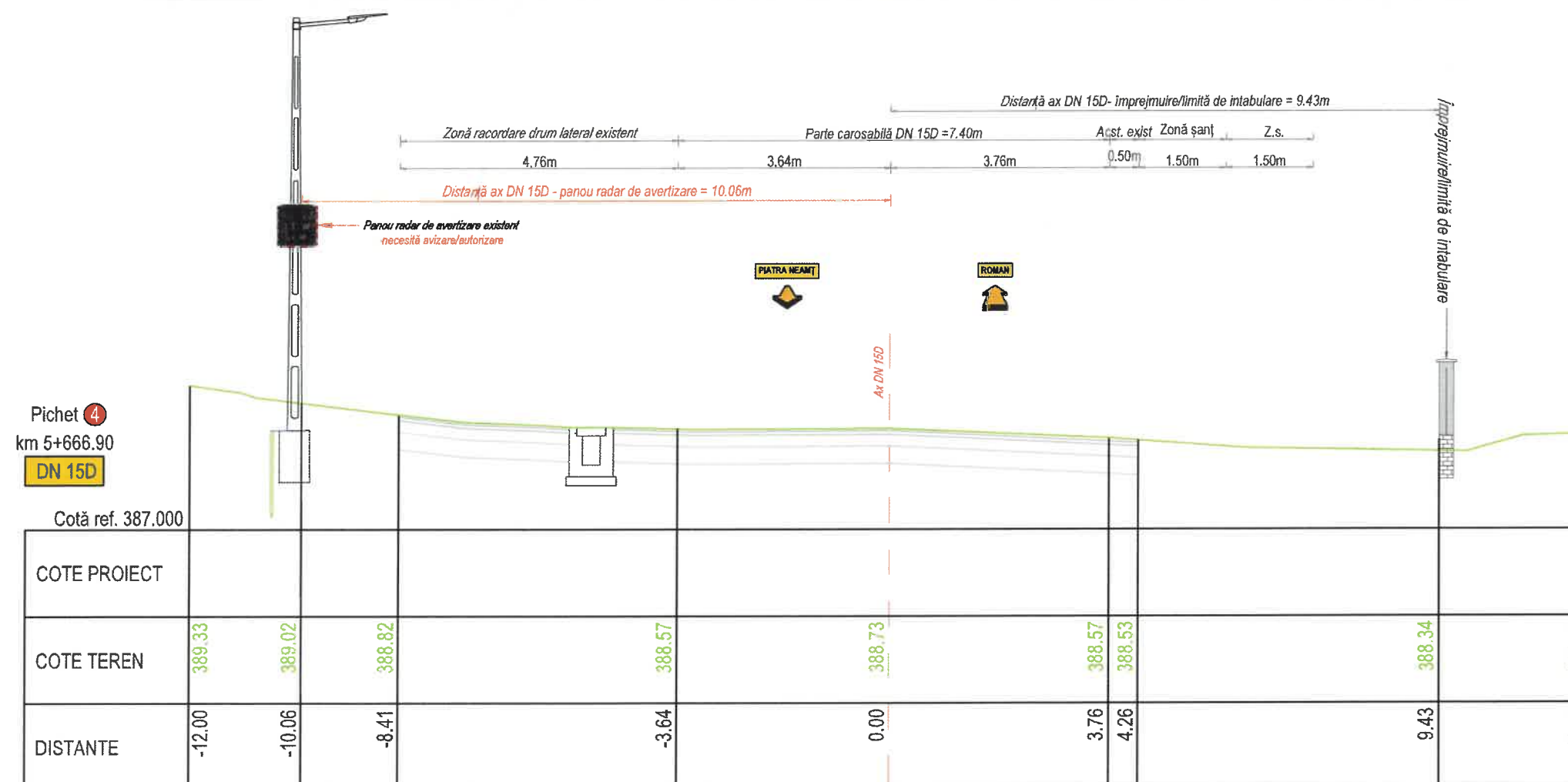
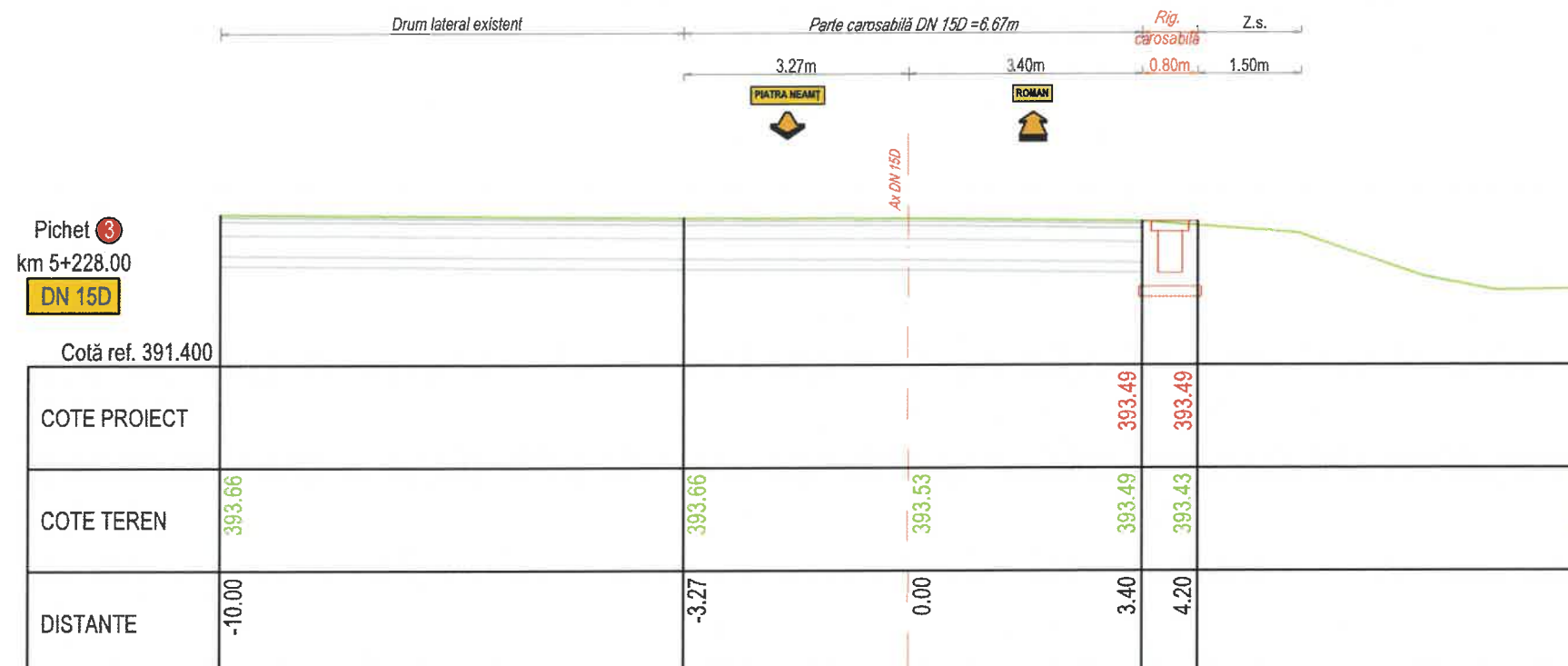
Scara: 1:100

Format planșă: A3:420x297mm

Planșa nr.: PTC 01.01

PROFILE TRANSVERSALE CARACTERISTICE DN 15D

scara 1:100



LEGENDĂ:

Linia terenului natural
Linia roșie (proiectată)

NOTĂ:

1. Orice modificare a prevederilor prezentei planșe se va face numai cu acordul proiectantului.
2. Orice neconcordanță între situația din teren și prevederile prezentei planșe vor fi aduse la cunoștința proiectantului.



PROIECTANT GENERAL:
SAFE ROADS ENGINEERING S.R.L.

47063196, J27/1328/2022,
Str. Stramutari nr. 258
PIATRA-NEAMT, JUD. NEAMT
Telefon: 0740 319 004,
E-mail: saferoadsengineering@gmail.com,

PROIECTANT DE SPECIALITATE C.F.D.P.:

S.C. ROAD VISION S.R.L.

RO4519292, J223851/2021, TOPILE, JUD. IASI
Telefon: 0765 484 630, E-mail: office@roadvision.ro,
Website: www.roadvision.ro

BENEFICIAR:

COMUNA GIROV, JUDEȚUL NEAMȚ

Str. Calea Romanului, nr. 337, Comuna Girov, Județul Neamț
Telefon: 0233 291 000, Fax: 0233 291 000,
E-mail: girov@nt-adm.ro,
Website: www.girov.ro

AMPLASAMENT:

U.A.T. GIROV, JUDEȚUL NEAMȚ

EXPERT TEHNIC:

Nume:

Semnătura:

VERIFICATOR TEHNIC:

Nume:

Semnătura:

Carința:

Ref. nr. data:

DENUMIRE PROIECT:

**DEZVOLTAREA INFRASTRUCTURII ITS
ÎN COMUNA GIROV, JUDEȚUL NEAMȚ**

FAZA: D.T.A.C. & P.T.E

Șef proiect:

Ing. Chicuş Claudiu

Proiectat:

Ing. Chicuş Claudiu

Ing. Hasna Lăcrămioara

Ing. Dominte Lucian

Ing. Andrei Gabriel

Desenat:

Ing. Hasna Lăcrămioara

DENUMIRE PLANȘĂ:

**PROFILE TRANSVERSALE
CARACTERISTICE DN 15D**

Proiect nr.:

8

Data:

2026

Scara:

1:100

Format planșă:

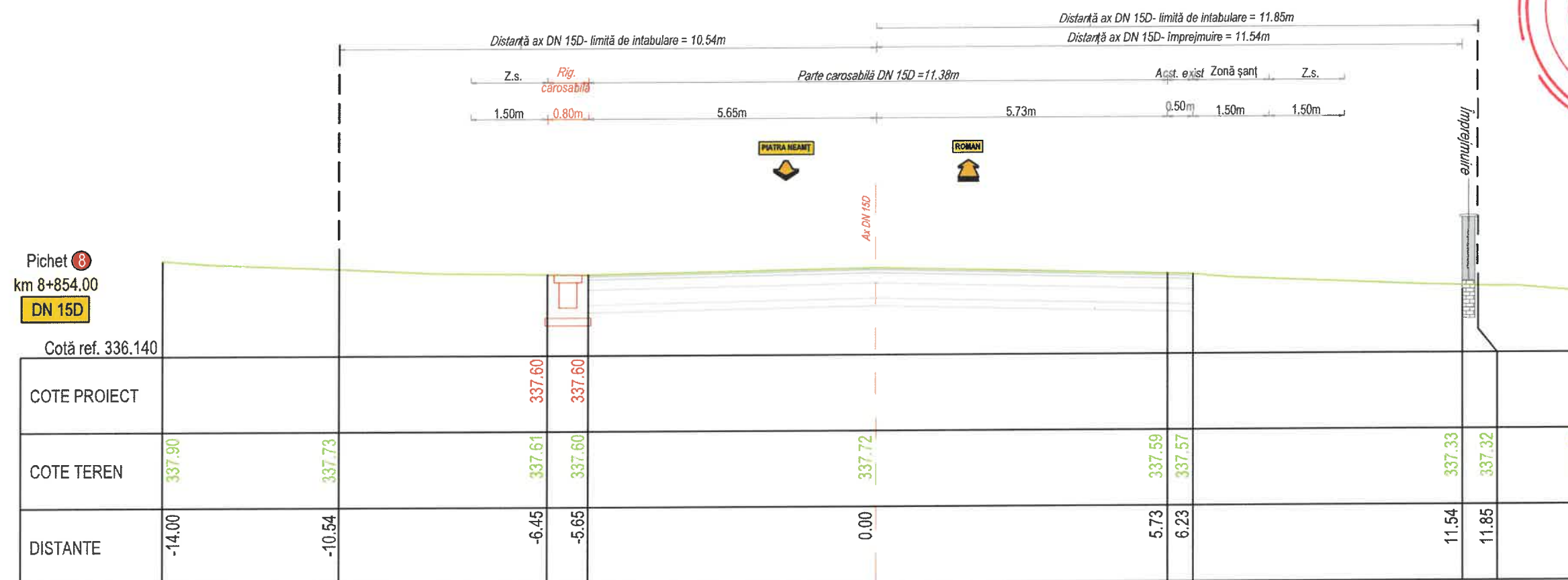
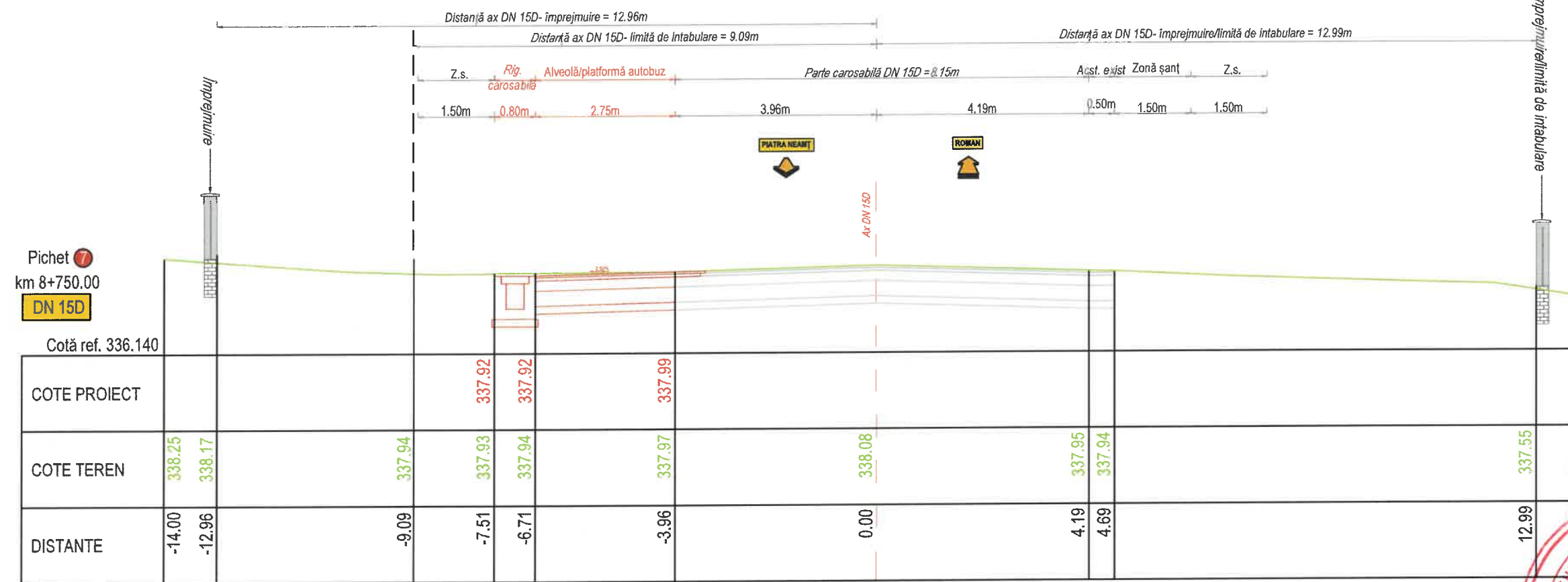
A3:420x297mm

Planșa nr.:

PTC 01.02

PROFILE TRANSVERSALE CARACTERISTICE DN 15D

scara 1:100



LEGENDĂ:

Linia terenului natural
Linia roșie (proiectată)

NOTĂ:

1. Orice modificare a prevederilor prezentei planșe se va face numai cu acordul proiectantului.
2. Orice neconcordanță între situația din teren și prevederile prezentei planșe vor fi aduse la cunoștința proiectantului.



PROIECTANT GENERAL:
SAFE ROADS ENGINEERING S.R.L.
47063196, J27/1328/2022,
Str. Stramutari nr. 25B
PIATRA-NEAMT, JUD. NEAMT
Telefon: 0740 319 004,
E-mail: saferoadsengineering@gmail.com

PROIECTANT DE SPECIALITATE C.F.D.P.:
S.C. ROAD VISION S.R.L.
RO45192802, J223851/2021, TOPILE, JUD. IASI
Telefon: 0765 484 630, E-mail: office@roadvision.ro,
Website: www.roadvision.ro

BENEFICIAR:
COMUNA GIROV, JUDEȚUL NEAMȚ
Str. Calea Romanului, nr. 337, Comuna Girov, Județul Neamț
Telefon: 0233 291 000, Fax: 0233 291 000,
E-mail: girov@neam.ro,
Website: www.girov.ro

AMPLASAMENT:
U.A.T. GIROV, JUDEȚUL NEAMȚ

EXPERT TEHNIC:

Nume:

Semnătura:

VERIFICATOR TEHNIC:

Nume:

Semnătura:

Cerința:

Ref. nr. data:

DENUMIRE PROIECT:

DEZVOLTAREA INFRASTRUCTURII ITS

ÎN COMUNA GIROV, JUDEȚUL NEAMȚ

FAZA: D.T.A.C. & P.T.E

Șef proiect:

Ing. Chicuș Claudiu

Proiectat:

Ing. Chicuș Claudiu

Ing. Hasna Lăcrămioara

Ing. Dominte Lucian

Ing. Andrei Gabriel

Desenat:

Ing. Hasna Lăcrămioara

DENUMIRE PLANȘĂ:

PROFILE TRANSVERSALE

CARACTERISTICE DN 15D

Proiect nr.: 8

Data: 2026

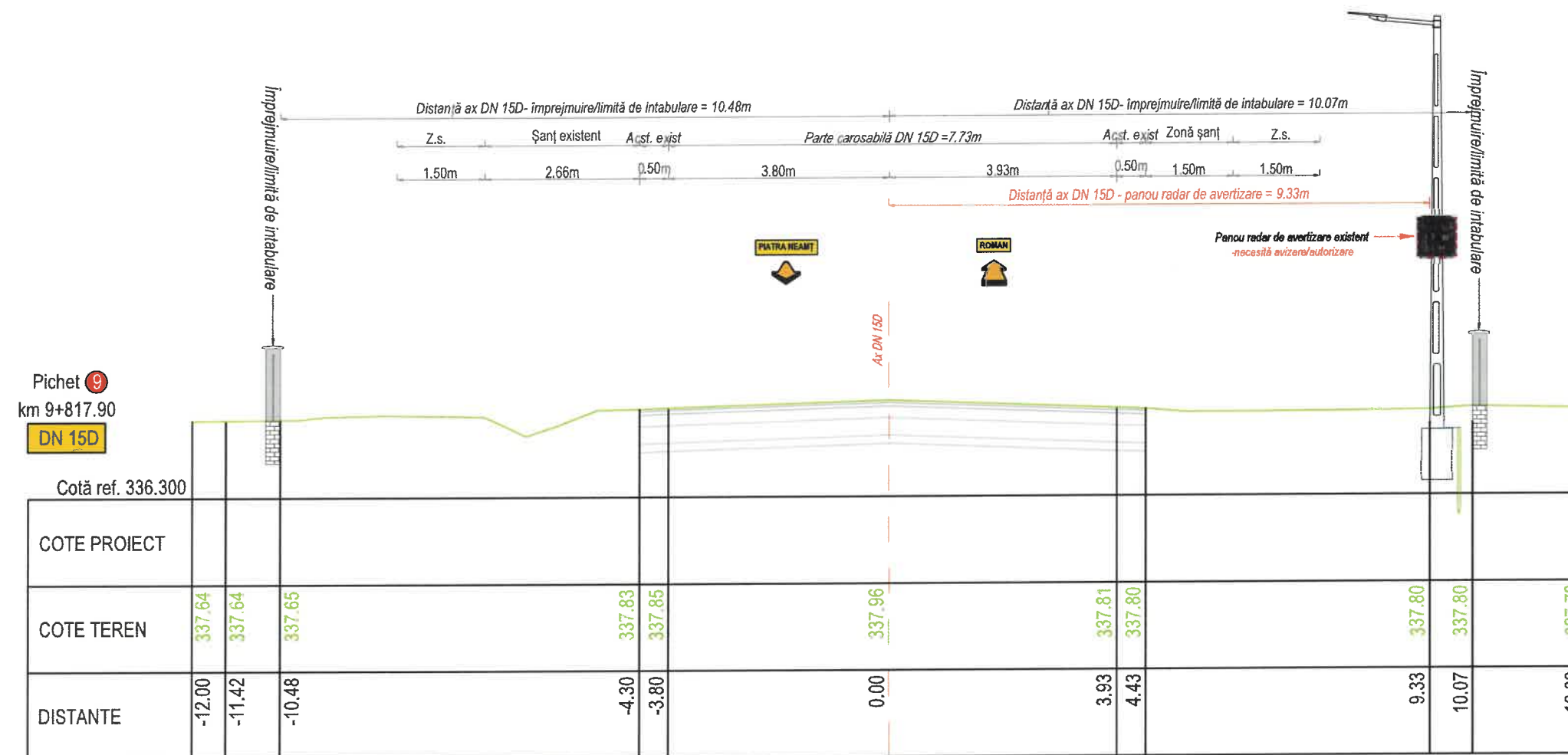
Scara: 1:100

Format planșă: A3:420x297mm

Planșa nr.: PTC 01.04

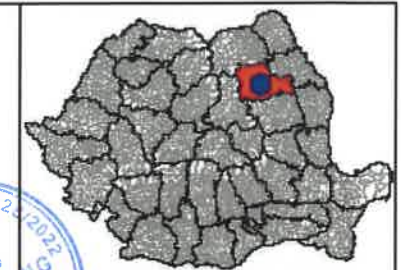
PROFILE TRANSVERSALE CARACTERISTICE DN 15D

scara 1:100



LEGENDĂ:
 Linia terenului natural
 Linia roșie (proiectată)

NOTĂ:
 1. Orice modificare a prevederilor prezentei planșe se va face numai cu acordul proiectantului.
 2. Orice neconcordanță între situația din teren și prevederile prezentei planșe vor fi aduse la cunoștința proiectantului.



PROIECTANT GENERAL:
SAFE ROADS ENGINEERING S.R.L.
 47063196, J27/1328/2022,
 Str. Stramuteli nr. 25B
 PIATRA-NEAMȚ, JUD. NEAMȚ
 Telefon: 0740 319 004,
 E-mail: saferoadsengineering@gmail.com,

PROIECTANT DE SPECIALITATE C.F.D.P.:
S.C. ROAD VISION S.R.L.
 RO45192992, J22/3851/2021, TOPILE, JUD. IASI
 Telefon: 0785 484 630, E-mail: office@roadvision.ro,
 Website: www.roadvision.ro

BENEFICIAR:
COMUNA GIROV, JUDEȚUL NEAMȚ
 Str. Calea Romanului, nr. 337, Comuna Girov, județul Neamț
 Telefon: 0233 291 000, Fax: 0233 291 000,
 E-mail: girov@nt-adm.ro,
 Website: www.girov.ro

AMPLASAMENT:
U.A.T. GIROV, JUDEȚUL NEAMȚ

EXPERT TEHNIC:

Nume:

Semnătura:

VERIFICATOR TEHNIC:

Nume:

Semnătura:

Cerința:

Det. nr. data:

DENUMIRE PROIECT:

DEZVOLTAREA INFRASTRUCTURII ITS

ÎN COMUNA GIROV, JUDEȚUL NEAMȚ

FAZA: D.T.A.C. & P.T.E

Șef proiect:

Ing. Chicuș Claudiu

Proiectat:

Ing. Chicuș Claudiu

Ing. Hasna Lăcrămioara

Ing. Dominte Lucian

Ing. Andrei Gabriel

Desenat:

Ing. Hasna Lăcrămioara

DENUMIRE PLANȘĂ:

PROFILE TRANSVERSALE

CARACTERISTICE DN 15D

Proiect nr.: 8

Data: 2026

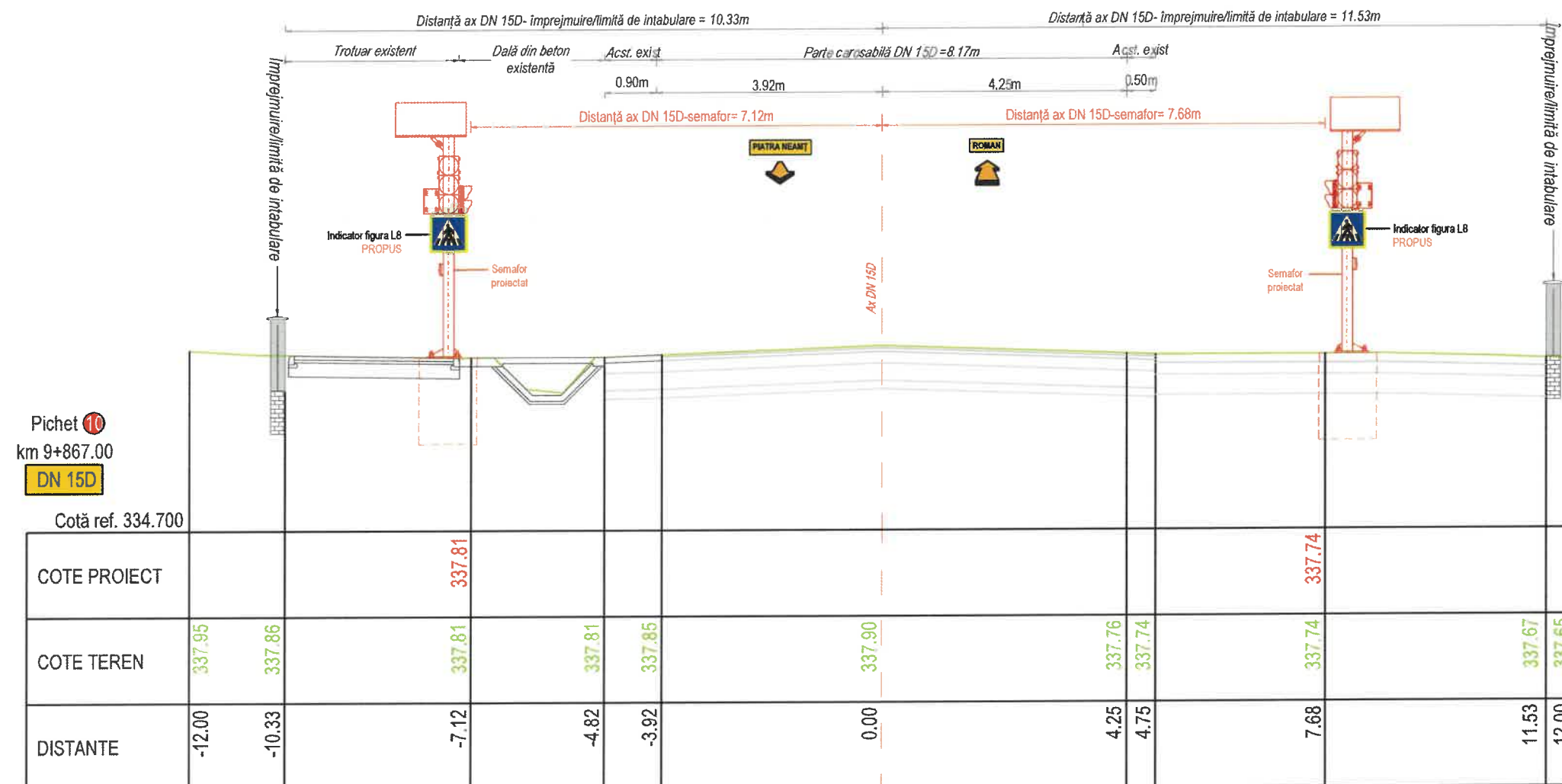
Scara: 1:100

Format planșă: A3:420x297mm

Planșă nr.: PTC 01.05

PROFILE TRANSVERSALE CARACTERISTICE DN 15D

scara 1:100



Pichet 10
km 9+867.00

DN 15D

Cotă ref. 334.700

COTE PROIECT													
COTE TEREN	337.95	337.86	337.81	337.81	337.85	337.90	337.76	337.74	337.74	337.67	337.65		
DISTANTE	-12.00	-10.33	-7.12	-4.82	-3.92	0.00	4.25	4.75	7.68	11.53	12.00		

LEGENDĂ:

Linia terenului natural
Linia roșie (proiectată)

NOTĂ:

1. Orice modificare a prevederilor prezentei planșe se va face numai cu acordul proiectantului.
2. Orice neconcordanță între situația din teren și prevederile prezentei planșe vor fi aduse la cunoștință proiectantului.



PROIECTANT GENERAL:
SAFE ROADS ENGINEERING S.R.L.
47063196, J27/1328/2022,
Str. Stramutali nr. 25B
PIATRA-NEAMȚ, JUD. NEAMȚ
Telefon: 0740 319 004,
E-mail: saferoadsengineering@gmail.com,

PROIECTANT DE SPECIALITATE C.F.D.P.:
S.C. ROAD VISION S.R.L.
RO45192892, J22/3851/2021, TOPILE, JUD. IASI
Telefon: 0765 484 630, E-mail: office@roadvision.ro,
Website: www.roadvision.ro

BENEFICIAR:
COMUNA GIROV, JUDEȚUL NEAMȚ
Str. Calea Romanului, nr. 337, Comuna Girov, județul Neamț
Telefon: 0233 291 000, Fax: 0233 291 000,
E-mail: girov@nt-adm.ro,
Website: www.girov.ro

AMPLASAMENT:
U.A.T. GIROV, JUDEȚUL NEAMȚ

EXPERT TEHNIC:

Nume:

Semnătura:

VERIFICATOR TEHNIC:

Nume:

Semnătura:

Cerința:

Ref. nr. data:

DENUMIRE PROIECT:

DEZVOLTAREA INFRASTRUCTURII ITS

ÎN COMUNA GIROV, JUDEȚUL NEAMȚ

FAZA: D.T.A.C. & P.T.E

Șef proiect:

Ing. Chicuș Claudiu

Proiectat:

Ing. Chicuș Claudiu

Ing. Hasna Lăcrămioara

Ing. Dominte Lucian

Ing. Andrei Gabriel

Desenat:

Ing. Hasna Lăcrămioara

DENUMIRE PLANȘĂ:

PROFILE TRANSVERSALE

CARACTERISTICE DN 15D

Proiect nr.: 8

Data: 2026

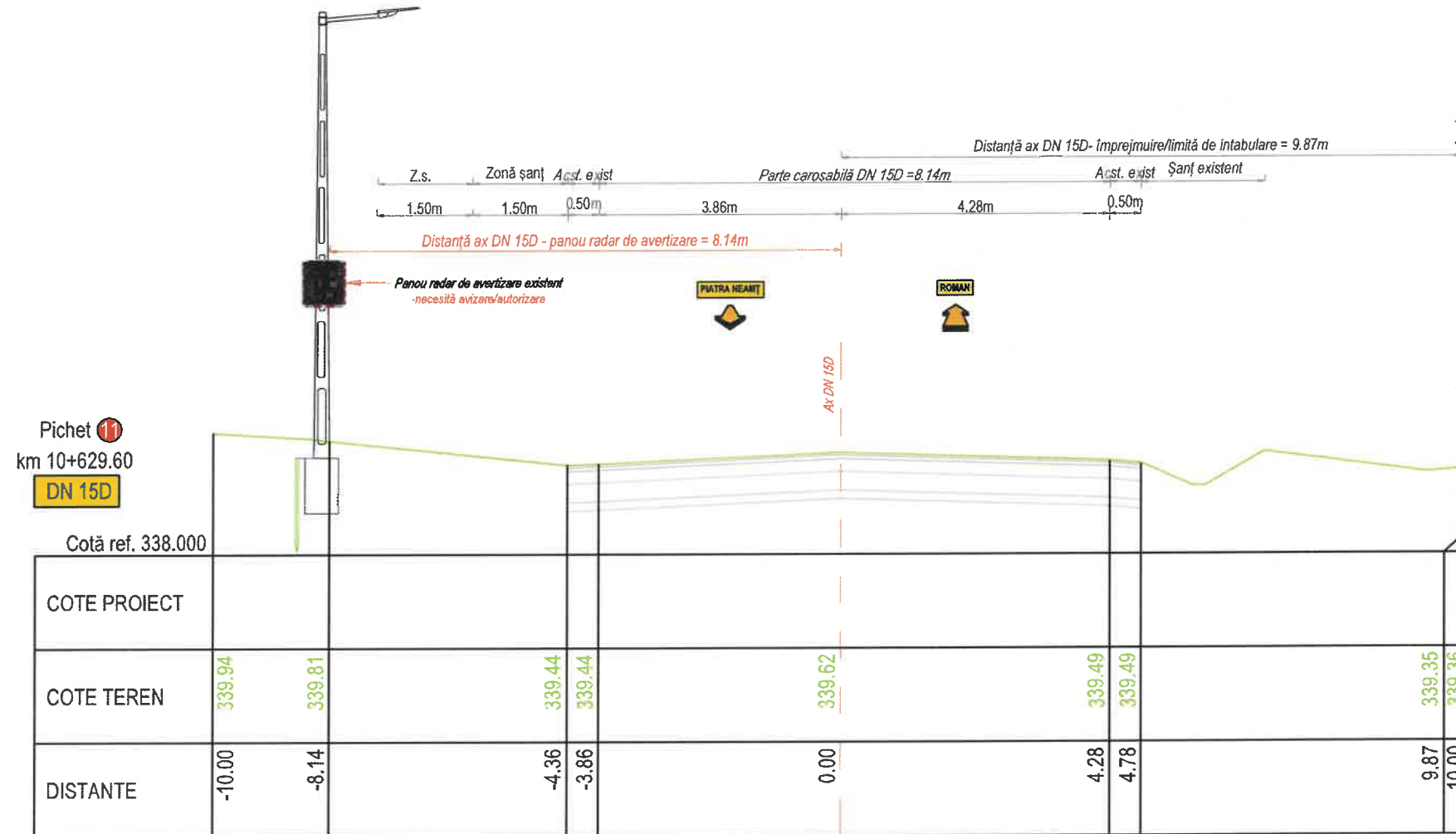
Scara: 1:100

Format planșă: A3:420x297mm

Planșa nr.: PTC 01.06

PROFILE TRANSVERSALE CARACTERISTICE DN 15D

scara 1:100



Pichet 1
km 10+629.60
DN 15D

Cotă ref. 338.000

LEGENDĂ:
— Linia terenului natural
— Linia roșie (proiectată)

NOTĂ:
1. Orice modificare a prevederilor prezentei planșe se va face numai cu acordul proiectantului.
2. Orice neconcordanță între situația din teren și prevederile prezentei planșe vor fi aduse la cunoștința proiectantului.



PROIECTANT GENERAL:
SAFE ROADS ENGINEERING S.R.L.
47063196, J27/1328/2022,
Str. Stramutali nr. 25B
PIATRA-NEAMT, JUDEȚUL NEAMT
Telefon: 0740 319 004,
E-mail: saferoadsengineering@gmail.com,

PROIECTANT DE SPECIALITATE C.F.D.P.:
S.C. ROAD VISION S.R.L.
RO45192992, J223851/2021, TOPILE, JUDEȚUL IAȘI
Telefon: 0765 484 630, E-mail: office@roadvision.ro,
Website: www.roadvision.ro

BENEFICIAR:
COMUNA GIROV, JUDEȚUL NEAMȚ
Str. Calea Romanului, nr. 337, Comuna Girov, Județul Neamț
Telefon: 0233 291 000, Fax: 0233 291 000,
E-mail: girov@nt-adm.ro,
Website: www.girov.ro

AMPLASAMENT:
U.A.T. GIROV, JUDEȚUL NEAMȚ

EXPERT TEHNIC:

Nume:

Semnătura:

VERIFICATOR TEHNIC:

Nume:

Semnătura:

Cerința:

Ref. nr. data:

DENUMIRE PROIECT:

**DEZVOLTAREA INFRASTRUCTURII ITS
ÎN COMUNA GIROV, JUDEȚUL NEAMȚ**

FAZA: D.T.A.C. & P.T.E

Șef proiect:

Ing. Chicuș Claudiu

Proiectat:

Ing. Chicuș Claudiu

Ing. Hasna Lăcrămioara

Ing. Dominte Lucian

Ing. Andrei Gabriel

Desenat:

Ing. Hasna Lăcrămioara

DENUMIRE PLANȘĂ:

**PROFILE TRANSVERSALE
CARACTERISTICE DN 15D**

Proiect nr.:

8

Data:

2026

Scara:

1:100

Format planșă:

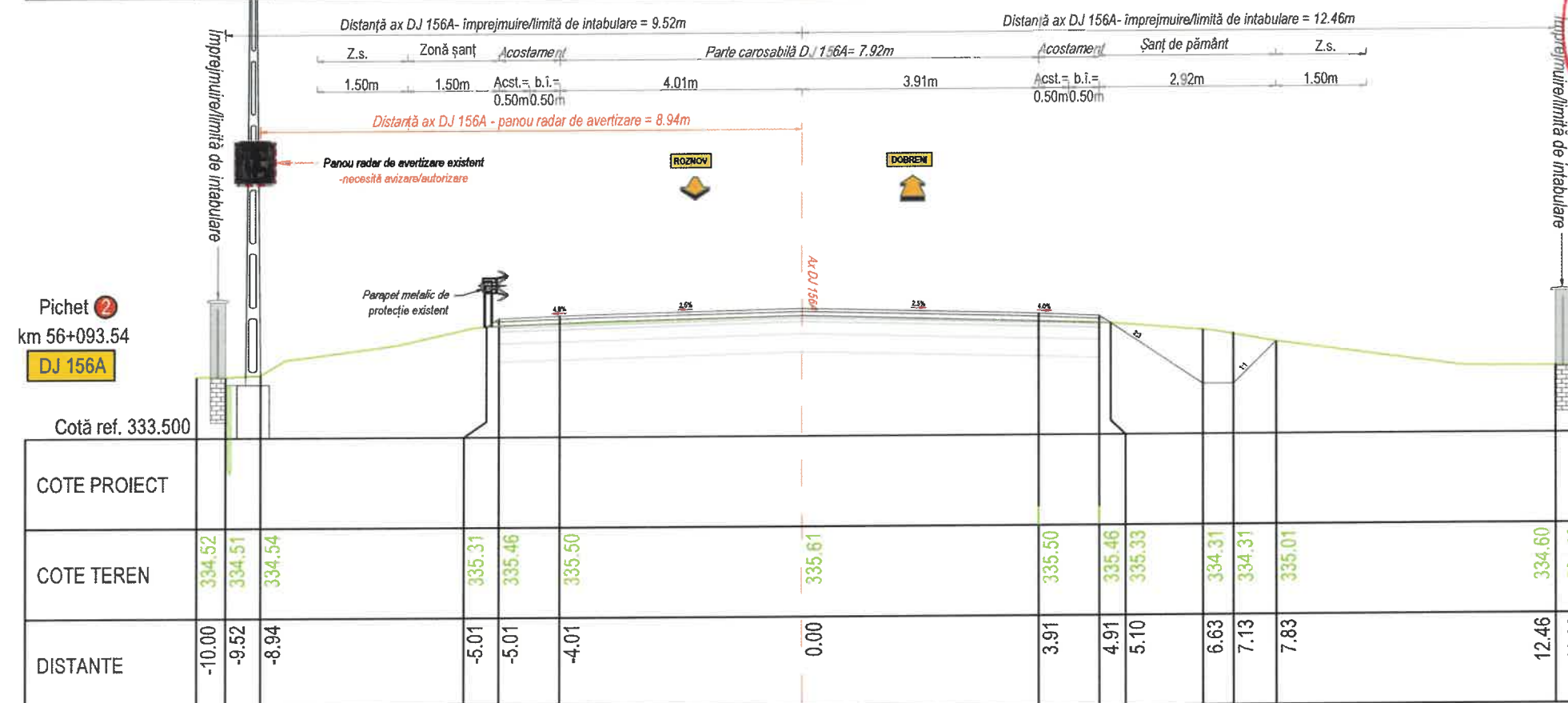
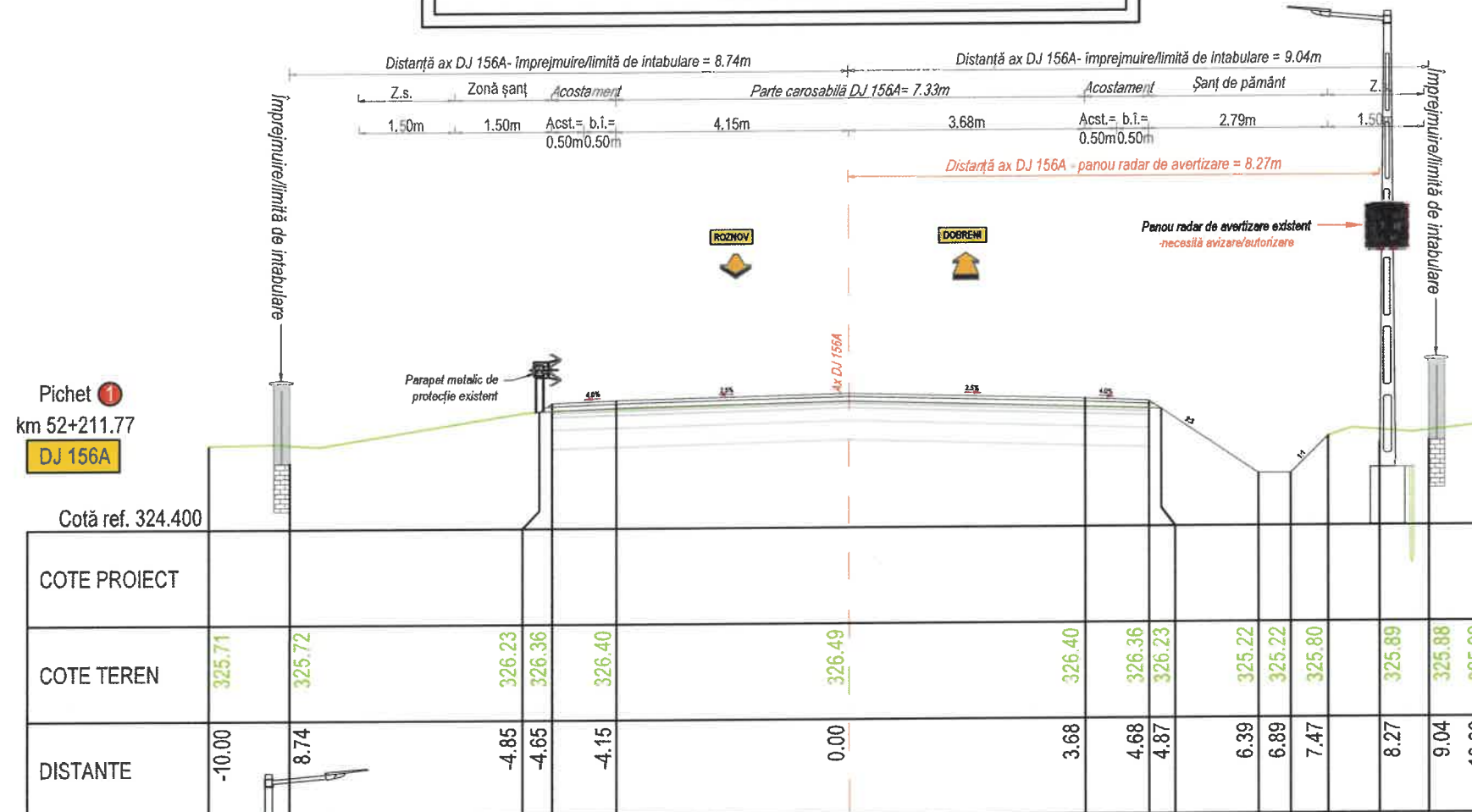
A3:420x297mm

Planșa nr.:

PTC 01.07

PROFILE TRANSVERSALE CARACTERISTICE DJ 156A

scara 1:100



LEGENDĂ:

Linia terenului natural
Linia roșie (proiectată)

NOTĂ:

1. Orice modificare a prevederilor prezentei planșe se va face numai cu acordul proiectantului.
2. Orice neconcordanță între situația din teren și prevederile prezentei planșe vor fi aduse la cunoștința proiectantului.



PROIECTANT GENERAL:
SAFE ROADS ENGINEERING S.R.L.
47063196, J2711328/2022,
Str. Stramutari nr. 25B
PIATRA-NEAMT, JUD. NEAMT
Telefon: 0740 319 004,
E-mail: saferoadsengineering@gmail.com,

PROIECTANT DE SPECIALITATE C.F.D.P.:
S.C. ROAD VISION S.R.L.
RO45192892, J223851/2021, TOPILE, JUD. IASI
Telefon: 0765 484 630, E-mail: office@roadvision.ro,
Website: www.roadvision.ro

BENEFICIAR:
COMUNA GIROV, JUDEȚUL NEAMȚ
Str. Calea Romanului, nr. 337, Comuna Girov, județul Neamț
Telefon: 0233 291 000, Fax: 0233 291 000,
E-mail: girov@nt-edm.ro,
Website: www.girov.ro

AMPLASAMENT:
U.A.T. GIROV, JUDEȚUL NEAMȚ

EXPERT TEHNIC:

Nume:

Semnătura:

VERIFICATOR TEHNIC:

Nume:

Semnătura:

Cerința:

Ref. nr. data:

DENUMIRE PROIECT:

DEZVOLTAREA INFRASTRUCTURII ITS

ÎN COMUNA GIROV, JUDEȚUL NEAMȚ

FAZA: D.T.A.C. & P.T.E

Șef proiect:

Ing. Chicuș Claudiu

Proiectat:

Ing. Chicuș Claudiu

Ing. Hasna Lăcrămioara

Ing. Dominte Lucian

Ing. Andrei Gabriel

Desenat:

Ing. Hasna Lăcrămioara

DENUMIRE PLANȘĂ:

PROFILE TRANSVERSALE

CARACTERISTICE DJ 156A

Proiect nr.: 8

Data: 2026

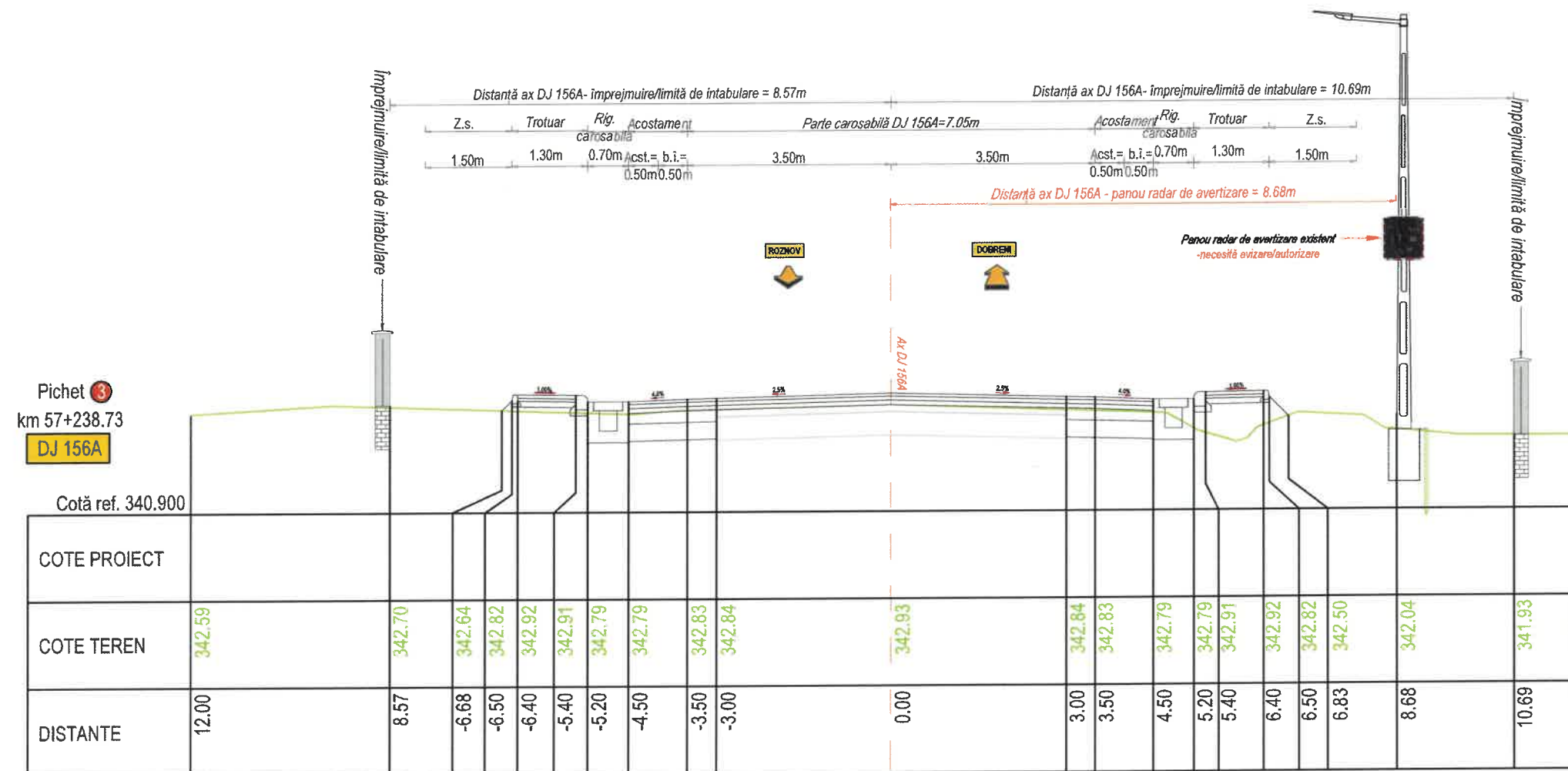
Scara: 1:100

Format planșă: A3:420x297mm

Planșă nr.: PTC 02.01

PROFILE TRANSVERSALE CARACTERISTICE DJ 156A

scara 1:100



LEGENDĂ:
 Linia terenului natural
 Linia roșie (proiectată)

NOTĂ:
 1. Orice modificare a prevederilor prezentei planșe se va face numai cu acordul proiectantului.
 2. Orice neconcordanță între situația din teren și prevederile prezentei planșe vor fi aduse la cunoștința proiectantului.



PROIECTANT GENERAL:
SAFE ROADS ENGINEERING S.R.L.
 47063196, J27/1328/2022,
 Str. Stramutari nr. 25B
 PIATRA-NEAMT, JUD. NEAMT
 Telefon: 0740 319 004,
 E-mail: saferoadsengineering@gmail.com,

PROIECTANT DE SPECIALITATE C.F.D.P.:
S.C. ROAD VISION S.R.L.
 RO45102092, J223851/2021, TOPILE, JUD. IASI
 Telefon: 0765 484 630, E-mail: office@roadvision.ro,
 Website: www.roadvision.ro

BENEFICIAR:
COMUNA GIROV, JUDEȚUL NEAMȚ
 Str. Calea Romanului, nr. 337, Comuna Girov, județul Neamț
 Telefon: 0233 291 000, Fax: 0233 291 000,
 E-mail: girov@nt-edm.ro,
 Website: www.girov.ro

AMPLASAMENT:
U.A.T. GIROV, JUDEȚUL NEAMȚ

EXPERT TEHNIC:

Nume:
 Semnătura:

VERIFICATOR TEHNIC:

Nume:
 Semnătura:

Cerința:

Ref. nr. data:

DENUMIRE PROIECT:

DEZVOLTAREA INFRASTRUCTURII ITS

ÎN COMUNA GIROV, JUDEȚUL NEAMȚ

FAZA: D.T.A.C. & P.T.E

Șef proiect:

Ing. Chicuș Claudiu

Proiectat:

Ing. Chicuș Claudiu

Ing. Hasna Lăcrămioara

Ing. Dominte Lucian

Ing. Andrei Gabriel

Desenat:

Ing. Hasna Lăcrămioara

DENUMIRE PLANȘĂ:

PROFILE TRANSVERSALE

CARACTERISTICE DJ 156A

Proiect nr.: 8

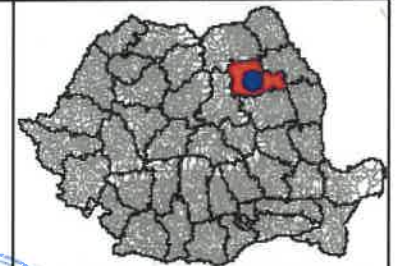
Data: 2026

Scara: 1:100

Format planșă: A3:420x297mm

Planșa nr.: PTC 02.02

PROFILE TRANSVERSALE CARACTERISTICE DJ 156A scara 1:100



PROIECTANT GENERAL:
SAFE ROADS ENGINEERING S.R.L.
47063196, J27/1328/2022,
Str. Stramutali nr. 25B
PIATRA-NEAMT, JUD. NEAMT
Telefon: 0740 319 004,
E-mail: saferoadsengineering@gmail.com,

PROIECTANT DE SPECIALITATE C.F.D.P.:
S.C. ROAD VISION S.R.L.
RO45192892, J22/3851/2021, TOPILE, JUD. IASI
Telefon: 0785 484 630, E-mail: office@roadvision.ro,
Website: www.roadvision.ro

BENEFICIAR:
COMUNA GIROV, JUDEȚUL NEAMȚ
Str. Calea Romanului, nr. 337, Comuna Girov, Județul Neamț
Telefon: 0233 291 000, Fax: 0233 291 000,
E-mail: girov@nt-edm.ro,
Website: www.girov.ro

AMPLASAMENT:
U.A.T. GIROV, JUDEȚUL NEAMȚ

EXPERT TEHNIC:

Nume:

Semnătura:

VERIFICATOR TEHNIC:

Nume:

Semnătura:

Cerința:

Ref.nr.data:

DENUMIRE PROIECT:

DEZVOLTAREA INFRASTRUCTURII ITS

ÎN COMUNA GIROV, JUDEȚUL NEAMȚ

FAZA: D.T.A.C. & P.T.E

Șef proiect:

Ing. Chicuș Claudiu

Proiectat:

Ing. Chicuș Claudiu

Ing. Hasna Lăcrămioara

Ing. Dominte Lucian

Ing. Andrei Gabriel

Desenat:

Ing. Hasna Lăcrămioara

DENUMIRE PLANȘĂ:

PROFILE TRANSVERSALE

CARACTERISTICE DJ 156A

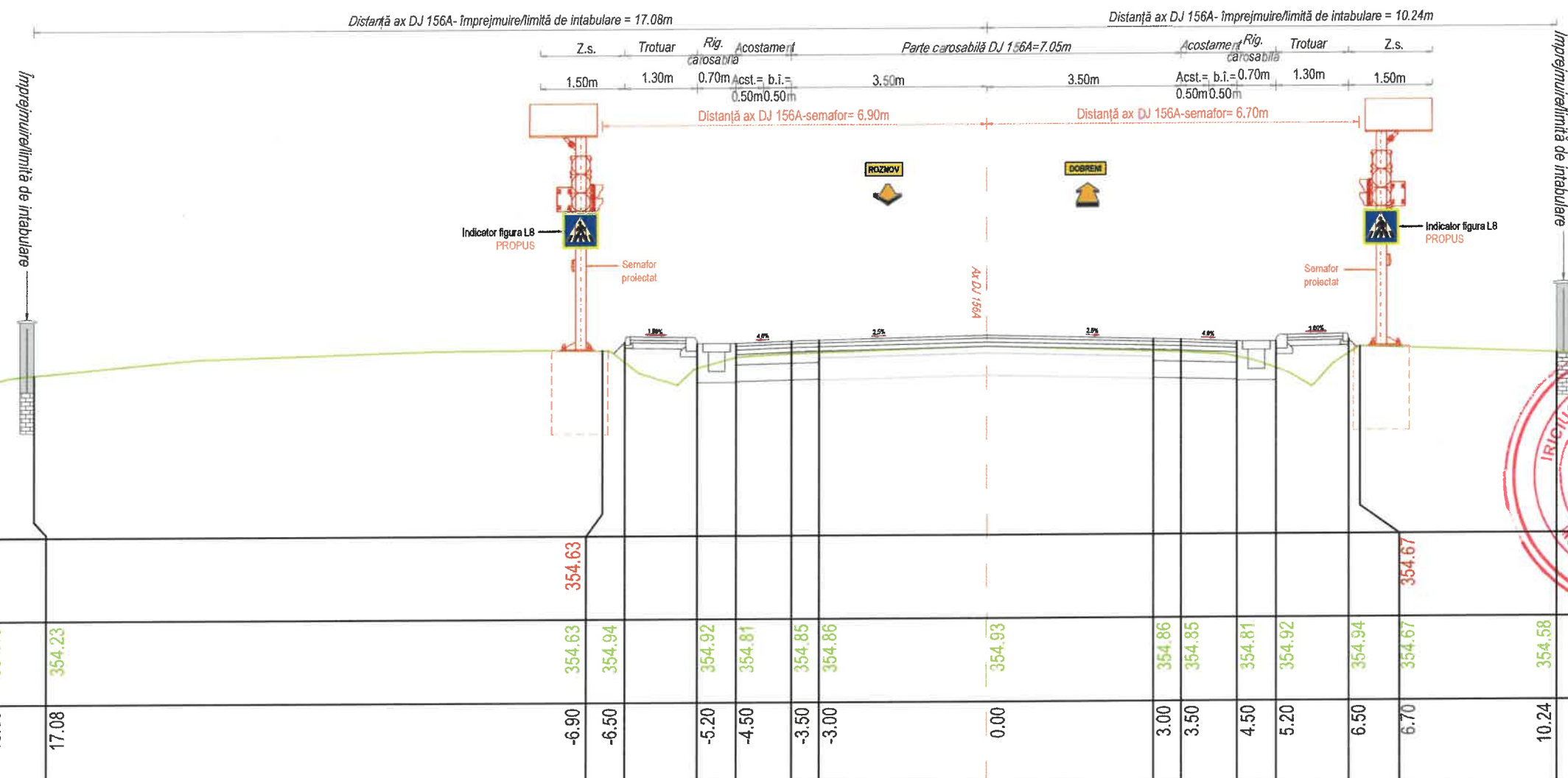
Proiect nr.: 8

Data: 2026

Scara: 1:100

Format planșă: A3:420x297mm

Planșa nr.: PTC 02.03



Pichet 4
km 58+903.50
DJ 156A

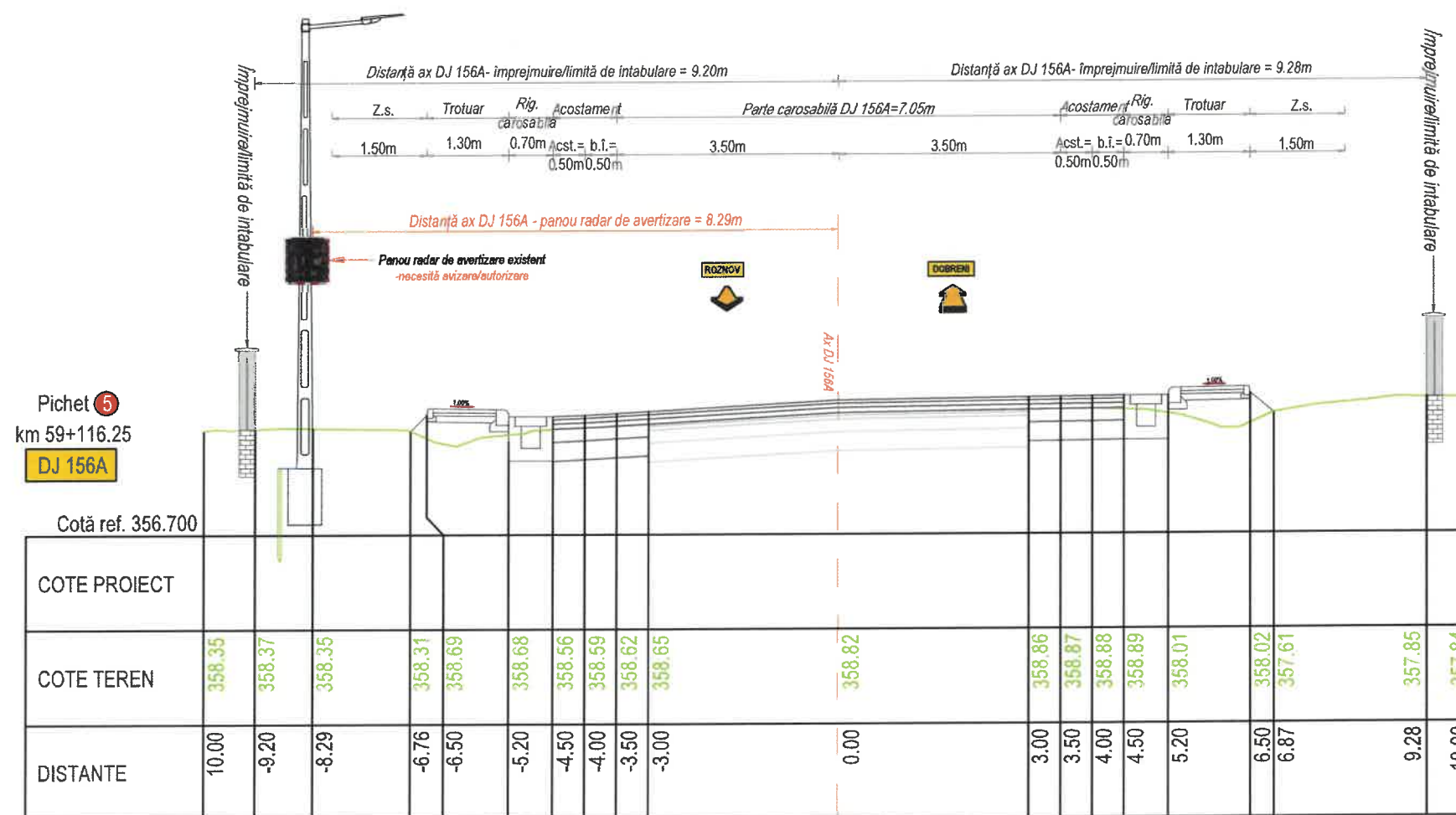
Cotă ref. 351.30

LEGENDĂ:
— Linia terenului natural
— Linia roșie (proiectată)

NOTĂ:
1. Orice modificare a prevederilor prezentei planșe se va face numai cu acordul proiectantului.
2. Orice neconcordanță între situația din teren și prevederile prezentei planșe vor fi aduse la cunoștință proiectantului.

PROFILE TRANSVERSALE CARACTERISTICE DJ 156A

scara 1:100



Pichet 5
km 59+116.25
DJ 156A

Cotă ref. 356.700

COTE PROIECT

COTE TEREN

DISTANTE

LEGENDĂ:

— Linia terenului natural
— Linia roșie (proiectată)

NOTĂ:

1. Orice modificare a prevederilor prezentei planșe se va face numai cu acordul proiectantului.
2. Orice neconcordanță între situația din teren și prevederile prezentei planșe vor fi aduse la cunoștința proiectantului.



PROIECTANT GENERAL:
SAFE ROADS ENGINEERING S.R.L.
47063196, J27/1328/2022,
Str. Stramutari nr. 25B
PIATRA-NEAMT, JUD. NEAMT
Telefon: 0740 319 004,
E-mail: saferoadsengineering@gmail.com,

PROIECTANT DE SPECIALITATE C.F.D.P.:
S.C. ROAD VISION S.R.L.
RO45192992, J22/3851/2021, TOPILE, JUD. IASI
Telefon: 0765 484 630, E-mail: office@roadvision.ro,
Website: www.roadvision.ro

BENEFICIAR:
COMUNA GIROV, JUDEȚUL NEAMȚ
Str. Calea Romanului, nr. 337, Comuna Girov, județul Neamț
Telefon: 0233 291 000, Fax: 0233 291 000,
E-mail: girov@nt-edm.ro,
Website: www.girov.ro

AMPLASAMENT:
U.A.T. GIROV, JUDEȚUL NEAMȚ

EXPERT TEHNIC:

Nume:

Semnătura:

VERIFICATOR TEHNIC:

Nume:

Semnătura:

Cerința:

Ref. nr. data:

DENUMIRE PROIECT:

**DEZVOLTAREA INFRASTRUCTURII ITS
ÎN COMUNA GIROV, JUDEȚUL NEAMȚ**

FAZA: D.T.A.C. & P.T.E

Șef proiect:

Ing. Chicuş Claudiu

Proiectat:

Ing. Chicuş Claudiu

Ing. Hasna Lăcrămioara

Ing. Dominte Lucian

Ing. Andrei Gabriel

Desenat:

Ing. Hasna Lăcrămioara

DENUMIRE PLANȘĂ:

**PROFILE TRANSVERSALE
CARACTERISTICE DJ 156A**

Proiect nr.: 8

Data: 2026

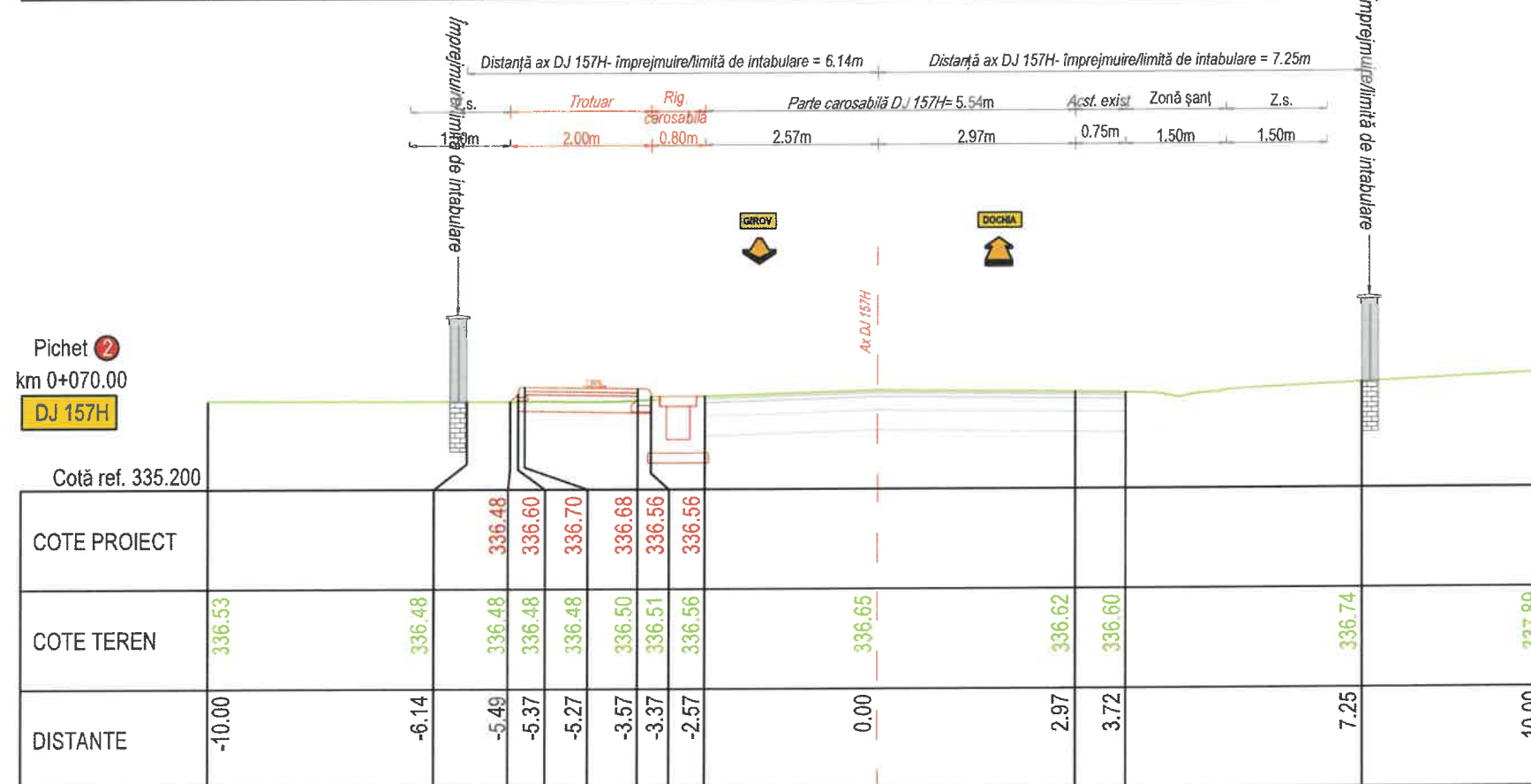
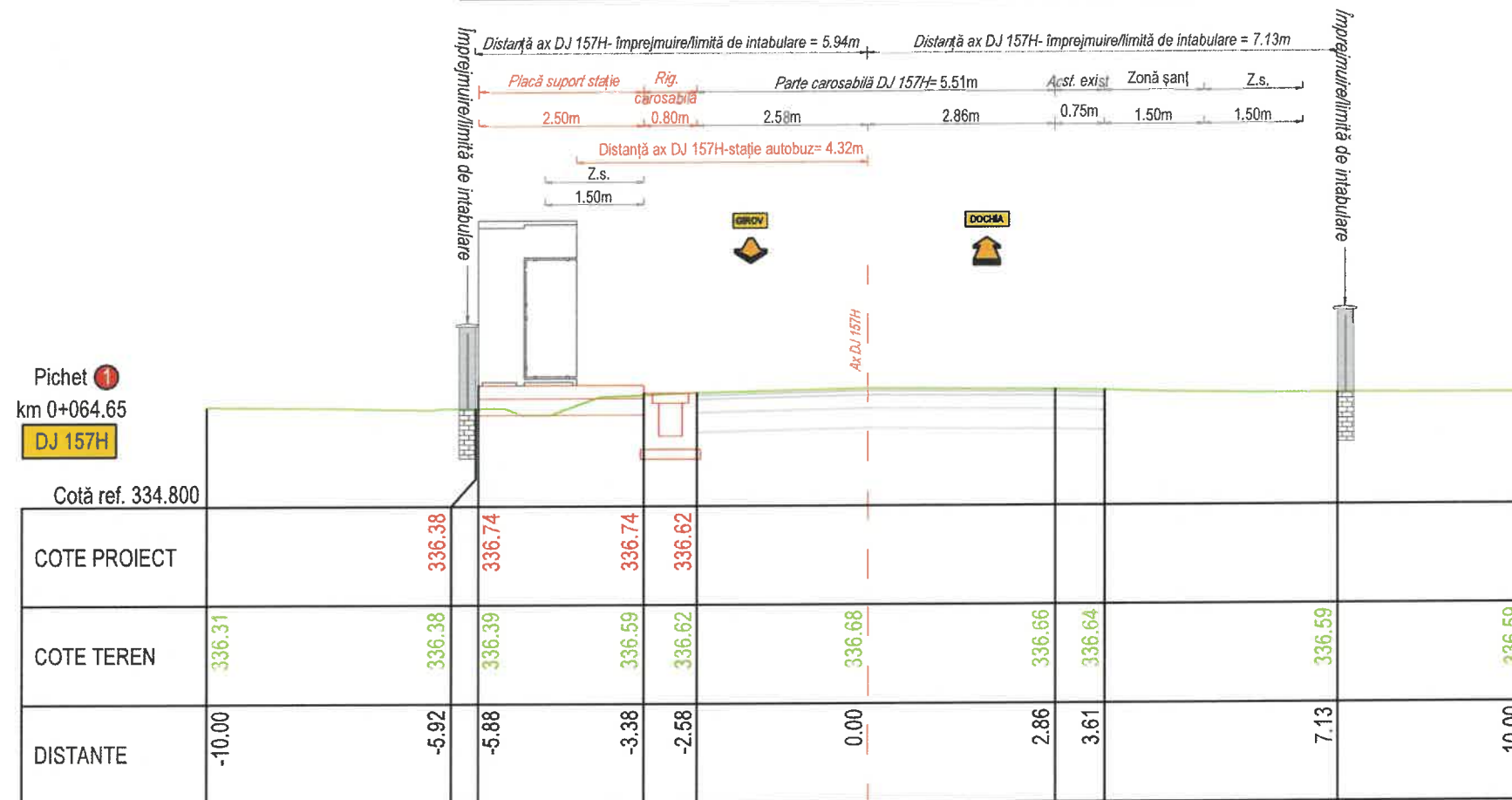
Scara: 1:100

Format planșă: A3:420x297mm

Planșă nr.: PTC 02.04

PROFILE TRANSVERSALE CARACTERISTICE DJ 157H

scara 1:100



LEGENDĂ:

Linia terenului natural
Linia roșie (proiectată)

NOTĂ:

1. Orice modificare a prevederilor prezentei planșe se va face numai cu acordul proiectantului.
2. Orice neconcordanță între situația din teren și prevederile prezentei planșe vor fi aduse la cunoștința proiectantului.



PROIECTANT GENERAL:
SAFE ROADS ENGINEERING S.R.L.

47063196, J27/1328/2022,
Str. Stramutari nr. 25B
PIATRA-NEAMT, JUD. NEAMT
Telefon: 0740 319 004,
E-mail: saferoadsengineering@gmail.com,

PROIECTANT DE SPECIALITATE C.F.D.P.:
S.C. ROAD VISION S.R.L.

ROM 5182992, J22/3851/2021, TOPILE, JUD. IASI
Telefon: 0765 484 630, E-mail: office@roadvision.ro,
Website: www.roadvision.ro

BENEFICIAR:

COMUNA GIROV, JUDEȚUL NEAMȚ
Str. Calea Romanului, nr. 337, Comuna Girov, județul Neamț
Telefon: 0233 291 000, Fax: 0233 291 000,
E-mail: girov@nt-sdm.ro,
Website: www.girov.ro

AMPLASAMENT:

U.A.T. GIROV, JUDEȚUL NEAMȚ

EXPERT TEHNIC:

Nume:

Semnătura:

VERIFICATOR TEHNIC:

Nume:

Semnătura:

Cerinta:

Ref.n. data:

DENUMIRE PROIECT:

DEZVOLTAREA INFRASTRUCTURII ITS

ÎN COMUNA GIROV, JUDEȚUL NEAMȚ

FAZA: D.T.A.C. & P.T.E

Șef proiect:

Ing. Chicuş Claudiu

Proiectat:

Ing. Chicuş Claudiu

Ing. Hasna Lăcrămioara

Ing. Dominte Lucian

Ing. Andrei Gabriel

Desenat:

Ing. Hasna Lăcrămioara

DENUMIRE PLANȘĂ:

PROFILE TRANSVERSALE

CARACTERISTICE DJ 157H

Proiect nr.: 8

Data: 2026


Scara: 1:100

Format planșă: A3:420x297mm

Planșă nr.: PTC 03.01

PROFILE TRANSVERSALE CARACTERISTICE DJ 157H

scara 1:100



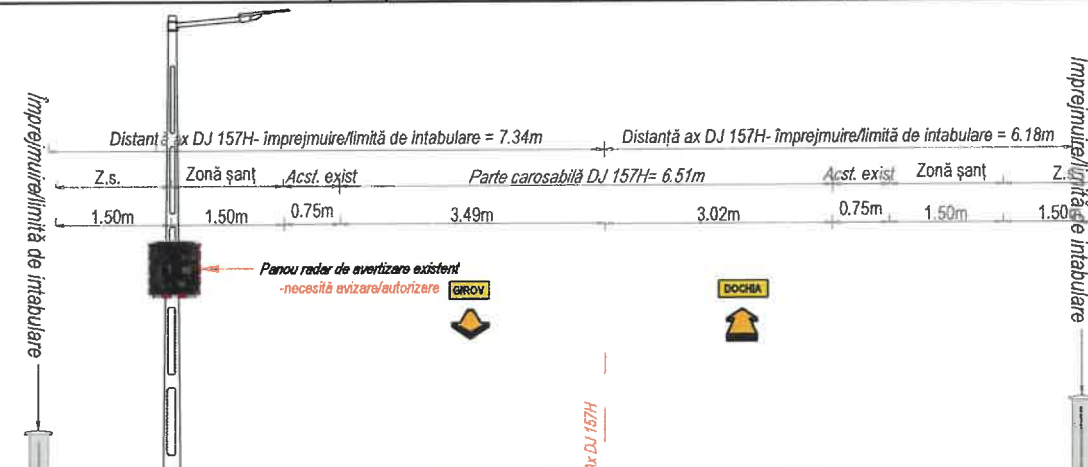
Panou radar de avertizare existent
-necesită vizitare/autorizare



Pichet 3
km 1+779.40
DJ 157H

Cotă ref. 325.700

COTE PROIECT										
COTE TEREN	327.18	327.45	327.46	327.53	327.44	327.39	327.77	327.75		
DISTANTE	-10.00	-3.32	-2.57	0.00	2.72	3.47	7.56	10.00		



Pichet 4
km 5+170.60
DJ 157H

Cotă ref. 305.800

COTE PROIECT										
COTE TEREN	306.93	307.14	307.34	307.67	307.69	307.72	307.69	307.66	307.53	307.60
DISTANTE	-10.00	-7.34	-5.60	-4.24	-3.49	0.00	3.02	3.77	6.18	10.00

LEGENDĂ:

— Linia terenului natural
— Linia roșie (proiectată)

NOTĂ:

1. Orice modificare a prevederilor prezentei planșe se va face numai cu acordul proiectantului.
2. Orice neconcordanță între situația din teren și prevederile prezentei planșe vor fi aduse la cunoștința proiectantului.



PROIECTANT GENERAL:
SAFE ROADS ENGINEERING S.R.L.
47063196, J27/1328/2022,
Str. Stramutali nr. 25B
PIATRA-NEAMȚ, JUD. NEAMȚ
Telefon: 0740 319 004,
E-mail: saferoadsengineering@gmail.com,

PROIECTANT DE SPECIALITATE C.F.D.P.:
S.C. ROAD VISION S.R.L.
RO45192892, J223851/2021, TOPILE, JUD. IASI
Telefon: 0785 484 630, E-mail: office@roadvision.ro,
Website: www.roadvision.ro

BENEFICIAR:
COMUNA GIROV, JUDEȚUL NEAMȚ
Str. Cămin Romanului, nr. 337, Comuna Girov, Județul Neamț
Telefon: 0233 291 000, Fax: 0233 291 000,
E-mail: girov@nt-adm.ro,
Website: www.girov.ro

AMPLASAMENT:
U.A.T. GIROV, JUDEȚUL NEAMȚ

EXPERT TEHNIC:

Nume:

Semnătura:

VERIFICATOR TEHNIC:

Nume:

Semnătura:

Carnița:

Ref. nr. data:

DENUMIRE PROIECT:

DEZVOLTAREA INFRASTRUCTURII ITS

IN COMUNA GIROV, JUDEȚUL NEAMȚ

FAZA: D.T.A.C. & P.T.E

Șef proiect:

Ing. Chicuș Claudiu

Proiectat:

Ing. Chicuș Claudiu

Ing. Hasna Lăcrămioara

Ing. Dominte Lucian

Ing. Andrei Gabriel

Desenat:

Ing. Hasna Lăcrămioara

DENUMIRE PLANȘĂ:

PROFILE TRANSVERSALE

CARACTERISTICE DJ 157H

Proiect nr.: 8

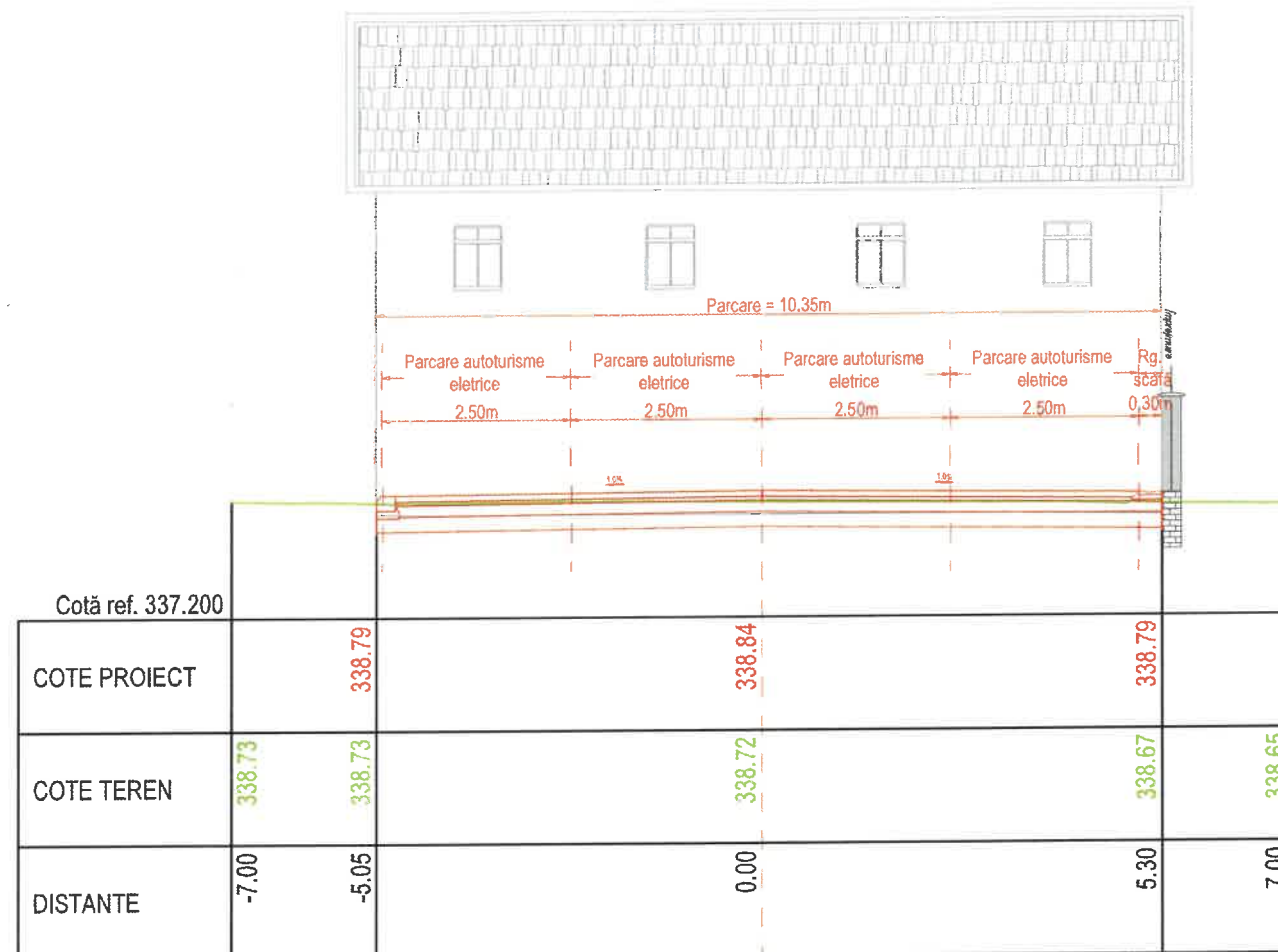
Data: 2026

Scara: 1:100

Format planșă: A3:420x297mm

Planșa nr.: PTC 03.02

PROFIL TRANSVERSAL CARACTERISTIC PARCARE AUTOTURISME ELECTRICE scara 1:100

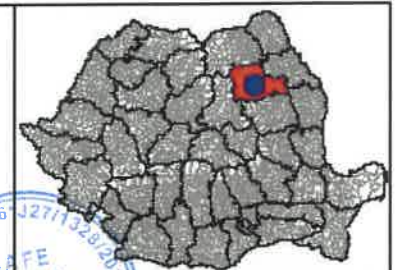


Pichet 1
km 0+000.00

PARCARE AUTOTURISME ELECTRICE

LEGENDĂ:
— Linia terenului natural
— Linia roșie (proiectată)

NOTĂ:
1. Orice modificare a prevederilor prezentei planșe se va face numai cu acordul proiectantului.
2. Orice neconcordanță între situația din teren și prevederile prezentei planșe vor fi aduse la cunoștință proiectantului.



PROIECTANT GENERAL:
SAFE ROADS ENGINEERING S.R.L.
47063196, J27/1328/2022,
Str. Stramuteti nr. 25B
PIATRA-NEAMȚ, JUDEȚUL NEAMȚ
Telefon: 0740 319 004,
E-mail: saferoadsengineering@gmail.com,

PROIECTANT DE SPECIALITATE C.F.D.P.:
S.C. ROAD VISION S.R.L.
RO45192992, J223851/2021, TOPILE, JUDEȚUL IAȘI
Telefon: 0765 484 630, E-mail: office@roadvision.ro,
Website: www.roadvision.ro



BENEFICIAR:
COMUNA GIROV, JUDEȚUL NEAMȚ
Str. Calea Romanului, nr. 337, Comuna Girov, Județul Neamț
Telefon: 0233 291 000, Fax: 0233 291 000,
E-mail: girov@nt-edm.ro,
Website: www.girov.ro

AMPLASAMENT:
U.A.T. GIROV, JUDEȚUL NEAMȚ

EXPERT TEHNIC:

Nume:

Semnătura:

VERIFICATOR TEHNIC:

Nume:

Semnătura:

Cerinta

Ref.nr data:

DENUMIRE PROIECT:

**DEZVOLTAREA INFRASTRUCTURII ITS
ÎN COMUNA GIROV, JUDEȚUL NEAMȚ**

FAZA: D.T.A.C. & P.T.E

Șef proiect:

Ing. Chicuș Claudiu

Proiectat:

Ing. Chicuș Claudiu

Ing. Hasna Lăcrămioara

Ing. Dominte Lucian

Ing. Andrei Gabriel

Desenat:

Ing. Hasna Lăcrămioara

DENUMIRE PLANȘĂ:

**PROFIL TRANSVERSAL CARACTERISTIC
PARCARE AUTOTURISME ELECTRICE**

Proiect nr.: 8

Data: 2026


Scara: 1:100

Format planșă: A3:420x297mm

Planșa nr.: PTC 04.01

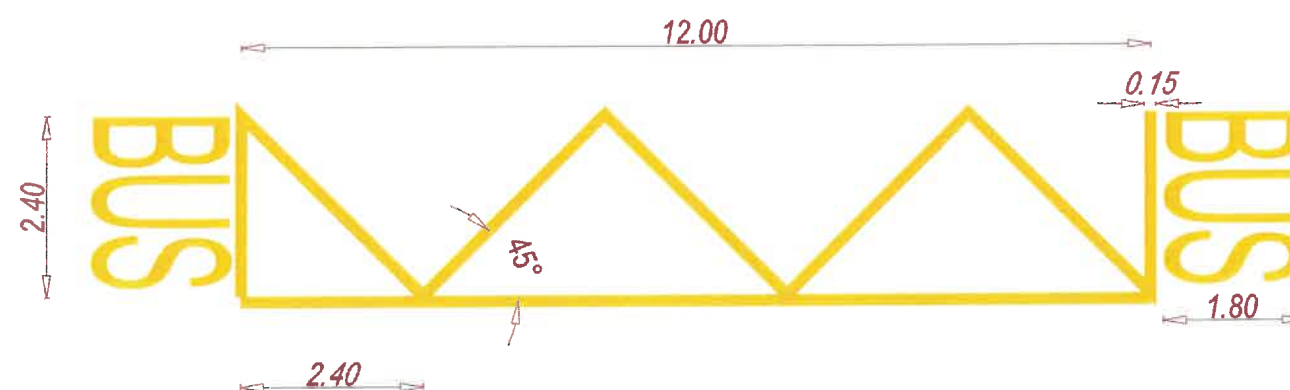
DETALIU PLATFORMĂ/ALVEOLĂ AUTOBUZ

scara 1:125



DETALIU MARCAJ PENTRU STAȚIILE DE AUTOBUZ

scara 1:100



NOTĂ:

1. Orice modificare a prevederilor prezentei planșe se va face numai cu acordul proiectantului.
2. Orice neconcordanță între situația din teren și prevederile prezentei planșe vor fi aduse la cunoștință proiectantului.



PROIECTANT GENERAL:
SAFE ROADS ENGINEERING S.R.L.
 47063196, J27/1328/2022,
 Str. Stramuteli nr. 25B
 PIATRA-NEAMȚ, JUDEȚUL NEAMȚ
 Telefon: 0740 319 004,
 E-mail: saferoadsengineering@gmail.com,

PROIECTANT DE SPECIALITATE C.F.D.P.:
S.C. ROAD VISION S.R.L.
 RO43192682, J22/3851/2021, TOPILE, JUDEȚUL IAȘI
 Telefon: 0765 484 630, E-mail: office@roadvision.ro,
 Website: www.roadvision.ro

BENEFICIAR:
COMUNA GIROV, JUDEȚUL NEAMȚ
 Str. Caluș Romanului, nr. 337, Comuna Girov, județul Neamț
 Telefon: 0233 291 000, Fax: 0233 291 000,
 E-mail: girov@nt-adm.ro,
 Website: www.girov.ro

AMPLASAMENT:
U.A.T. GIROV, JUDEȚUL NEAMȚ

EXPERT TEHNIC:

Nume:

Semnătura:

VERIFICATOR TEHNIC:

Nume:

Semnătura:

Ceștința:

Ref.n.r. data:

DENUMIRE PROIECT:

DENUMIRE PROIECT:

DENUMIRE PROIECT:

DENUMIRE PROIECT:

DENUMIRE PROIECT:

DENUMIRE PROIECT:

DENUMIRE PROIECT:

DENUMIRE PROIECT:

DENUMIRE PROIECT:

DENUMIRE PROIECT:

DENUMIRE PROIECT:

DENUMIRE PROIECT:

DENUMIRE PROIECT:

DENUMIRE PROIECT:

DENUMIRE PROIECT:

DENUMIRE PROIECT:

DENUMIRE PROIECT:

DENUMIRE PROIECT:

DENUMIRE PROIECT:

DENUMIRE PROIECT:

DENUMIRE PROIECT:

DENUMIRE PROIECT:

DENUMIRE PROIECT:

DENUMIRE PROIECT:

DENUMIRE PROIECT:

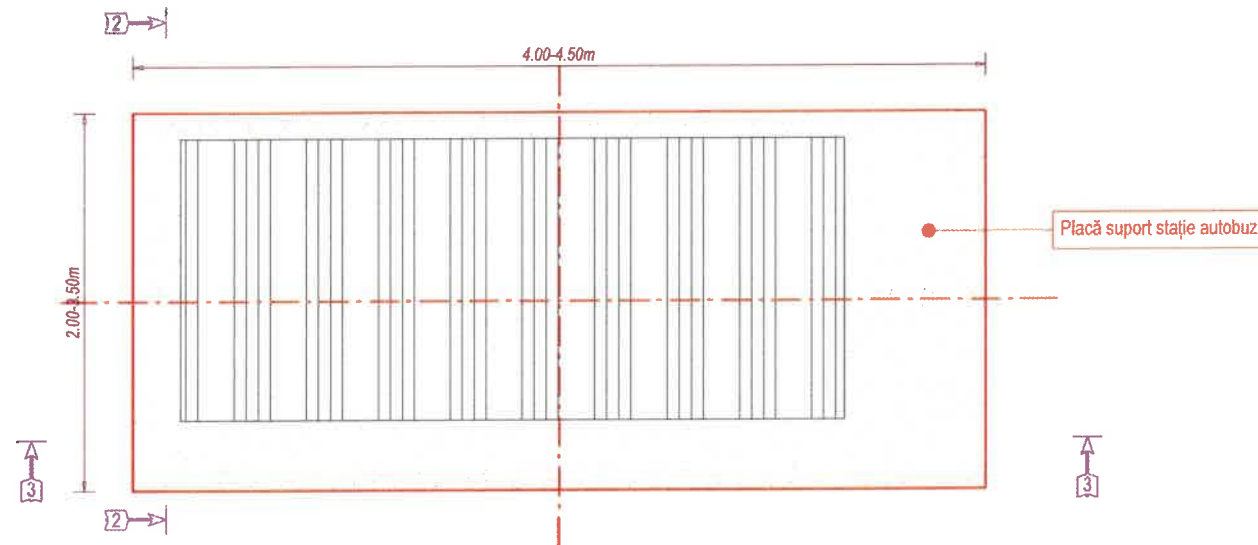
DENUMIRE PROIECT:

DETALIU PLACĂ SUPT STĂIE AUTOBUZ

scara 1:40

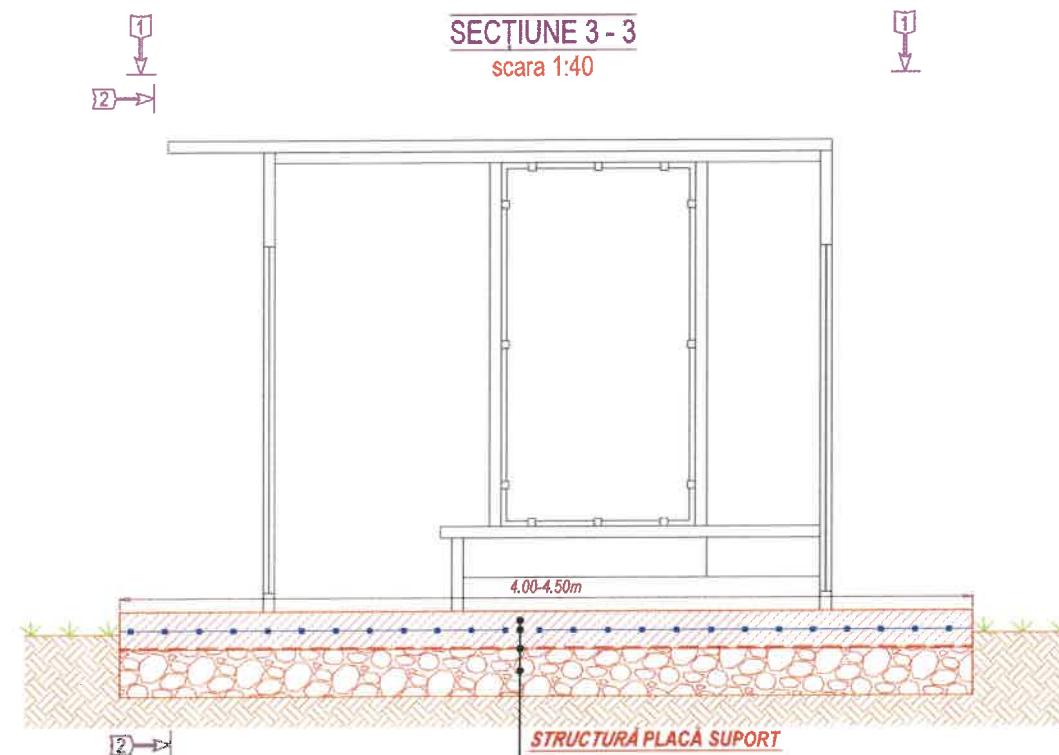
VEDERE 1 - 1

scara 1:40



SECȚIUNE 3 - 3

scara 1:40

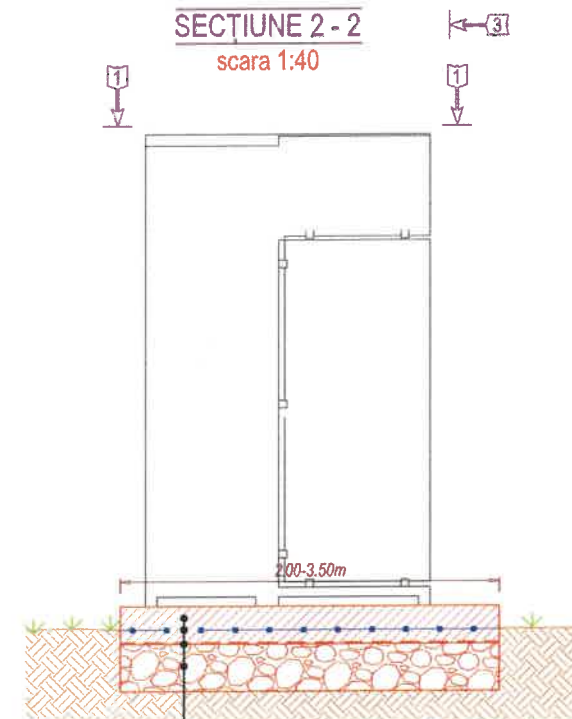


STRUCTURĂ PLACĂ SUPT

- Beton C35/45, h=20 cm
- Plasă sudată 100x100x6 mm
- Folie polietilenă
- Strat de fundație din balast, h=25 cm

SECȚIUNE 2 - 2

scara 1:40



STRUCTURĂ PLACĂ SUPT

- Beton C35/45, h=20 cm
- Plasă sudată 100x100x6 mm
- Folie polietilenă
- Strat de fundație din balast, h=25 cm



PROIECTANT GENERAL:
SAFE ROADS ENGINEERING S.R.L.

47063196, J27/1328/2022,
Str. Stramuteti nr. 25B
PIATRA-NEAMȚ, JUDEȚUL NEAMȚ
Telefon: 0740 319 004,
E-mail: saferoadsengineering@gmail.com,

PROIECTANT DE SPECIALITATE C.F.D.P.:

S.C. ROAD VISION S.R.L.

RO45192892, J22/851/2021, TOPILE, JUDEȚUL IAȘI
Telefon: 0765 484 630, E-mail: office@roadvision.ro,
Website: www.roadvision.ro

BENEFICIAR:

COMUNA GIROV, JUDEȚUL NEAMȚ

Str. Calea Romanului, nr. 337, Comuna Girov, județul Neamț
Telefon: 0233 291 000, Fax: 0233 291 000,
E-mail: girov@nt-adm.ro,
Website: www.girov.ro

AMPLASAMENT:

U.A.T. GIROV, JUDEȚUL NEAMȚ

EXPERT TEHNIC:

Nume:

Semnătura:

VERIFICATOR TEHNIC:

Nume:

Semnătura:

Cerința:

Ref. nr. data:

DENUMIRE PROIECT:

**DEZVOLTAREA INFRASTRUCTURII ITS
ÎN COMUNA GIROV, JUDEȚUL NEAMȚ**

FAZA: D.T.A.C. & P.T.E

Șef proiect:

Ing. Chicuș Claudiu

Proiectat:

Ing. Chicuș Claudiu

Ing. Hasna Lăcrămioara

Ing. Dominte Lucian

Desenat:

Ing. Hasna Lăcrămioara

DENUMIRE PLANȘĂ:

**DETALIU PLACĂ SUPT STĂIE
AUTOBUZ**

Proiect nr.:

8

Data:

2026

Scara:

1:40

Format planșă:

A3:420x297mm

Planșă nr.:

DSA 01

NOTĂ:

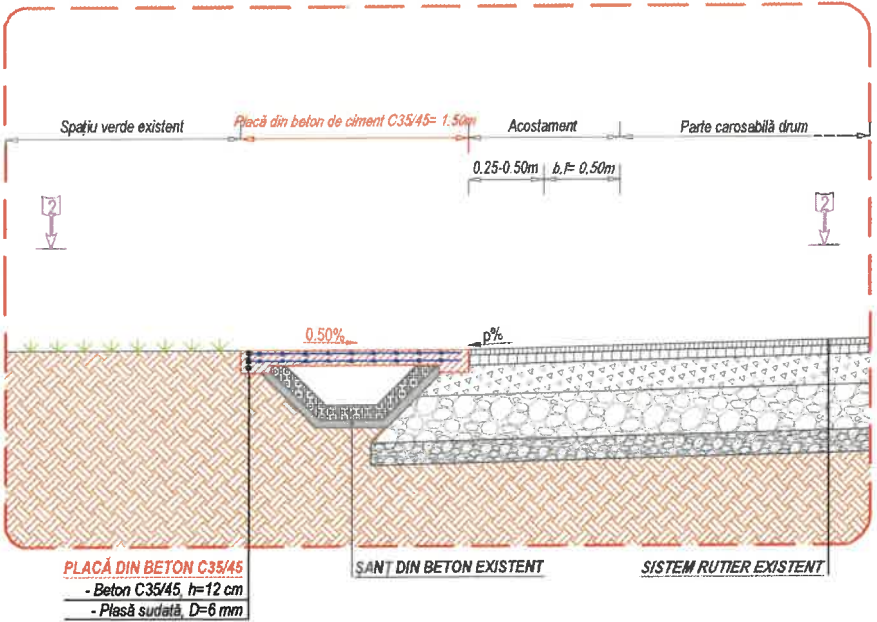
1. Orice modificare a prevederilor prezentei planșe se va face numai cu acordul proiectantului.
2. Orice neconcordanță între situația din teren și prevederile prezentei planșe vor fi aduse la cunoștința proiectantului.

DETALIU PLACĂ SUPORT AMENAJATĂ PESTE ȘANȚUL EXISTENT

scara 1:50

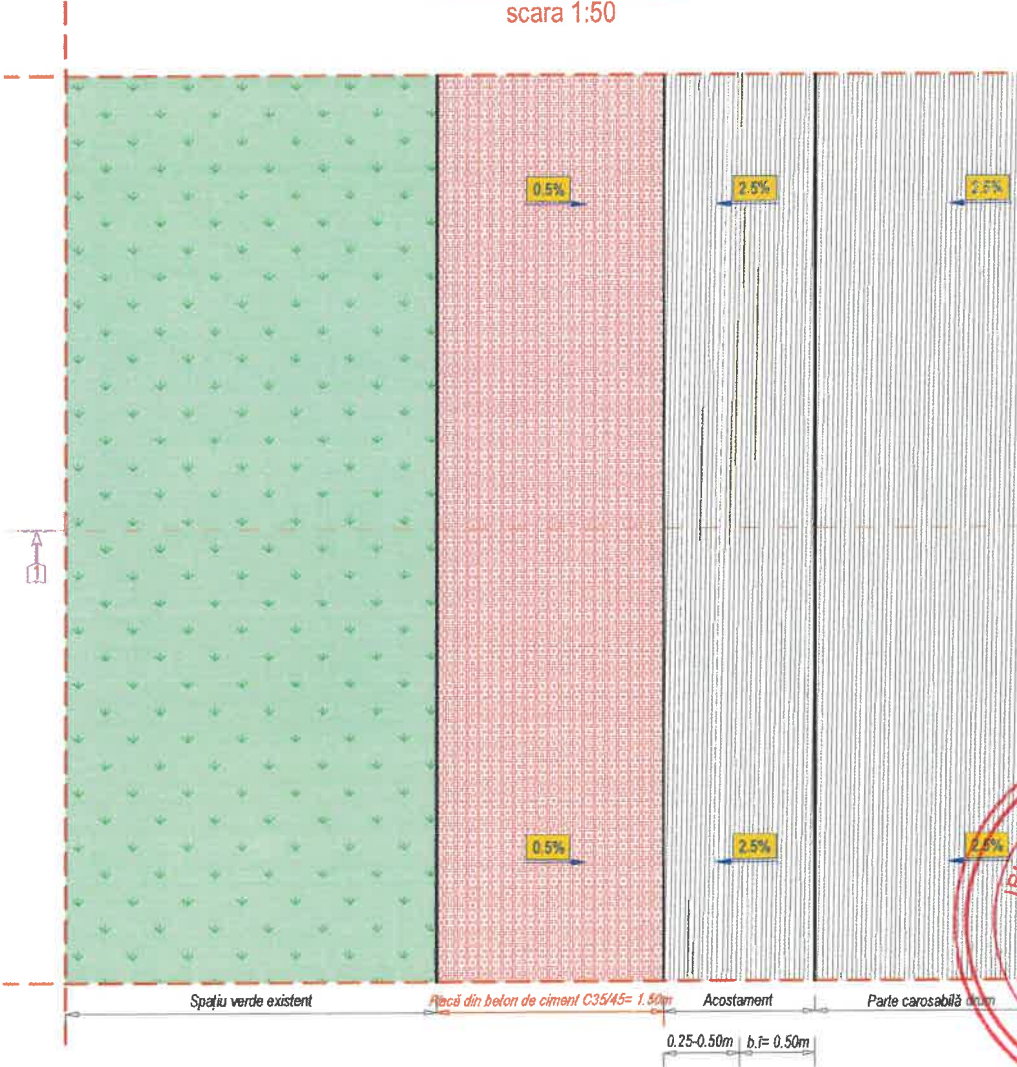
SECȚIUNE TRANSVERSALĂ 1-1

scara 1:50



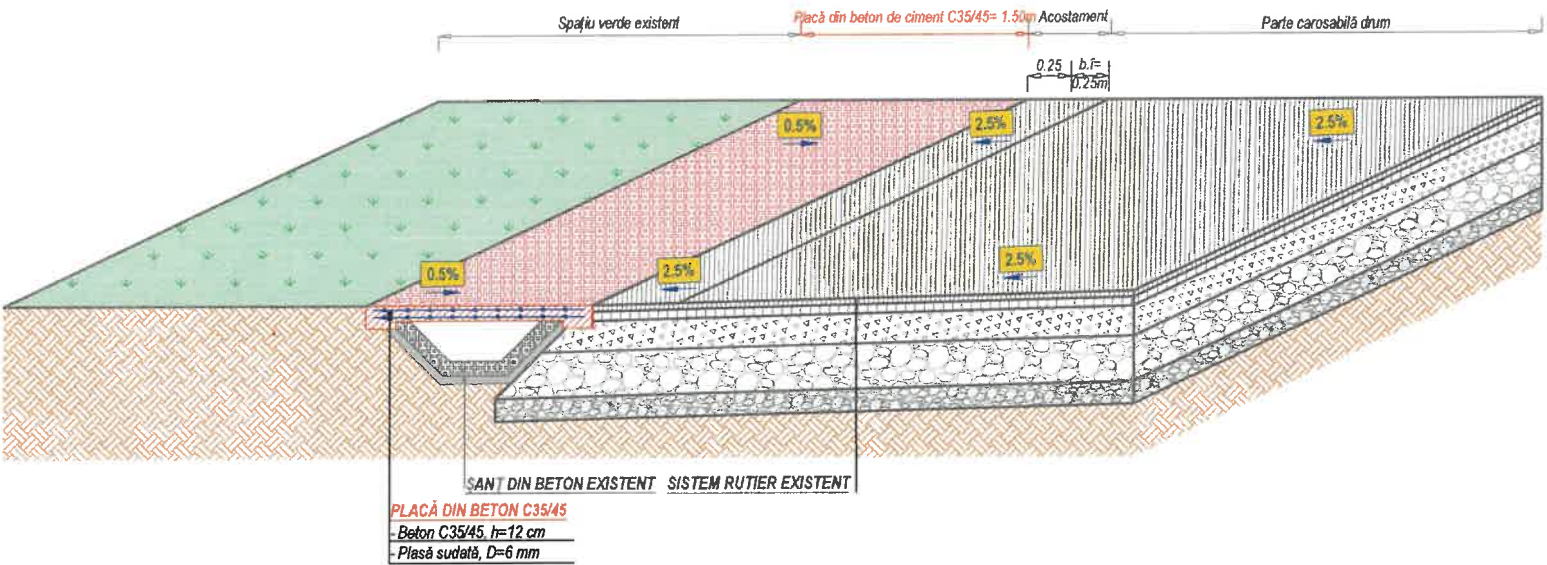
VEDERE PLANĂ 2-2

scara 1:50



VEDERE DE ANSAMBLU

scara 1:50



PROIECTANT GENERAL:
SAFE ROADS ENGINEERING S.R.L.
47063198, J27/1328/2022,
Str. Stranuleti nr. 258
PIATRA-NEAMȚ, JUDEȚUL NEAMȚ
Telefon: 0740 319 004,
E-mail: saferoadsengineering@gmail.com,

PROIECTANT DE SPECIALITATE C.F.D.P.:
S.C. ROAD VISION S.R.L.
RO45192992, J23/3851/2021, TOPILE, JUDEȚUL IAȘI
Telefon: 0765 494 630, E-mail: office@roadvision.ro,
Website: www.roadvision.ro

BENEFICIAR:
COMUNA GIROV, JUDEȚUL NEAMȚ
Str. Calne Romeniului, nr. 337, Comuna Girov, județul Neamț
Telefon: 0233 291 000, Fax: 0233 291 000,
E-mail: girov@nt-edm.ro,
Website: www.girov.ro

AMPLASAMENT:
U.A.T. GIROV, JUDEȚUL NEAMȚ

EXPERT TEHNIC:

Nume:

Semnătura:

VERIFICATOR TEHNIC:

Nume:

Semnătura:

Cerința:

Ref.n data:

DENUMIRE PROIECT:

**DEZVOLTAREA INFRASTRUCTURII ITS
ÎN COMUNA GIROV, JUDEȚUL NEAMȚ**

FAZA: D.T.A.C. & P.T.E

Șef proiect:

Ing. Chicuș Claudiu

Proiectat:

Ing. Chicuș Claudiu

Ing. Hasna Lăcrămioara

Ing. Dominte Lucian

Desenat:

Ing. Hasna Lăcrămioara

DENUMIRE PLANȘĂ:

**DETALIU PLACĂ SUPORT AMENAJATĂ
PESTE ȘANȚUL EXISTENT**

Proiect nr.:

Data:

Scara:

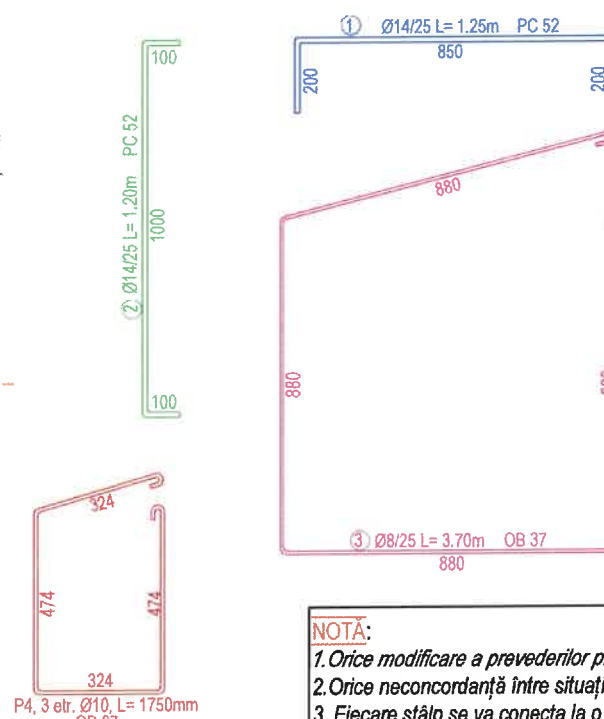
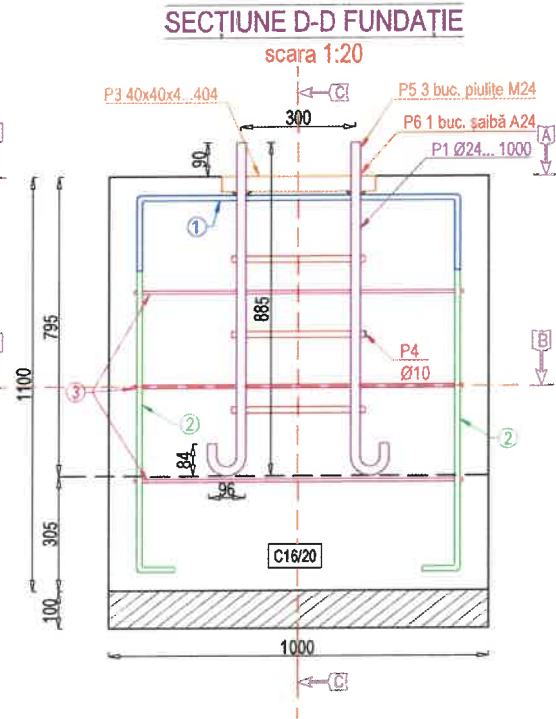
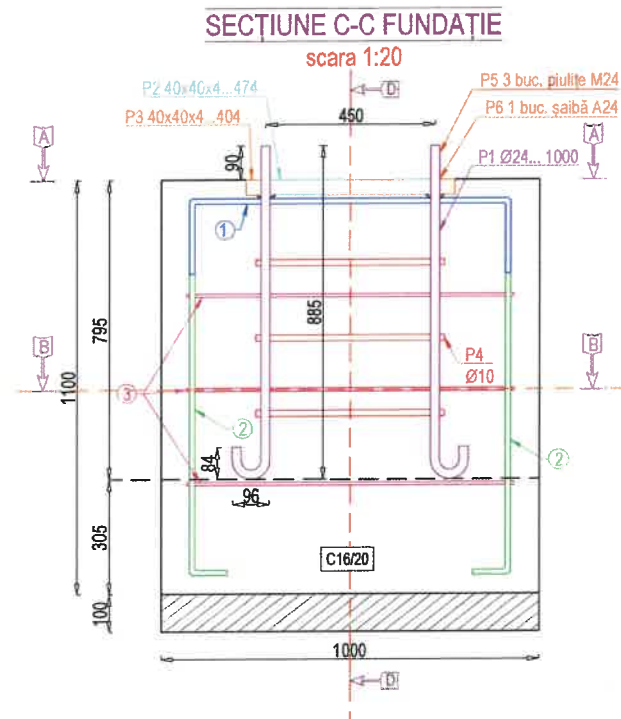
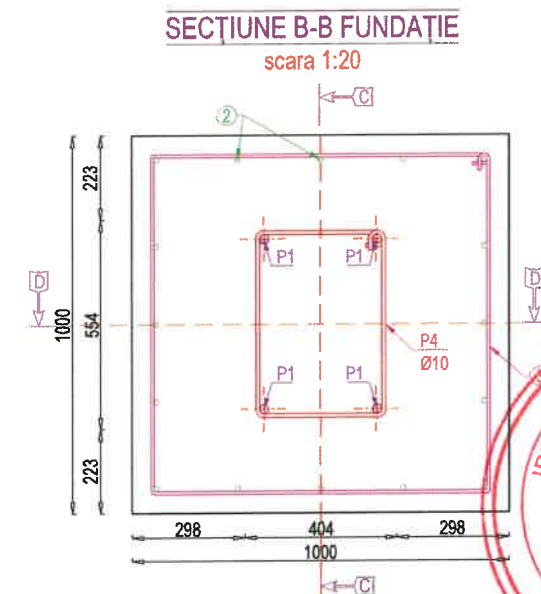
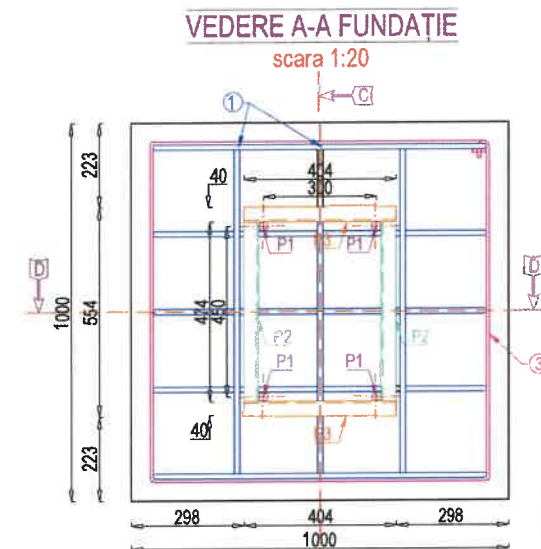
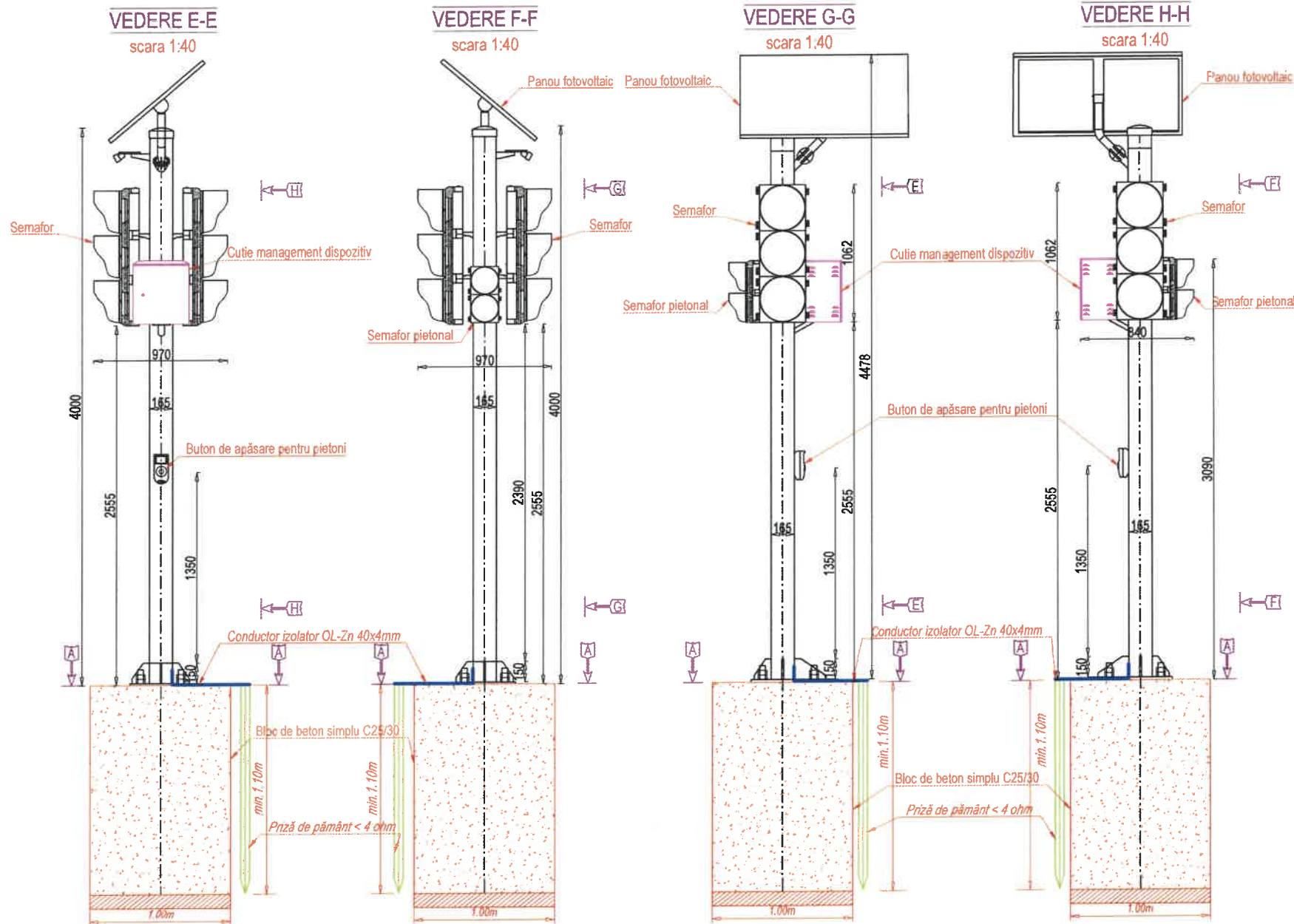
Format planșă:

Planșă nr.:

NOTĂ:

- Orice modificare a prevederilor prezentei planșe se va face numai cu acordul proiectantului.
- Orice neconcordanță între situația din teren și prevederile prezentei planșe vor fi aduse la cunoștința proiectantului.

DETALIU SEMAFOR INTELIGENT



NOTA:

- 1.Orice modificare a prevederilor prezentei planșe se va face numai cu acordul proiectantului.
- 2.Orice neconcordanță între situația din teren și prevederile prezentei planșe vor fi aduse la cunoștința proiectantului.
- 3.Fiecare stâlp se va conecta la o priză de pământ cu valoarea rezistenței electrice de dispersie mai mică de 4 ohm.

Extras laminate pentru un bloc de fundație:						
Poz.	Denumire laminat	Lungime (mm)	Graf. (kg/ml)	Graf. (kg/buc)	Buc.	Greutate cor. a laminat (kg)
P1	Bulon Ø24	1000	3.55	3.55	4	14.20
P2	L 40x40x4	474	2.42	1.15	2	2.29
P3	L 40x40x4	404	2.42	0.98	2	1.96
P4	Evier Ø10	1750	0.617	1.08	3	3.24
P5	Plăcuță Ø24			0.111	12	1.33
P6	Șaibă A24			0.023	4	0.09
Total:						23.11
Sedare 2%:						0.69
Greutate totală (kg):						24.00

Extras de armătură pentru un bloc de fundație:					
Marca	Diametru	Nr. elemente	Lungime (m)	OB 37 Ø8	PC 52 Ø14
1	14	8	1.25		10.00
2	14	16	1.20		19.20
3	8	3	3.70	11.10	
Lungime unitară:				11.10	29.20
Greutate unitară:				0.995	1.210
Greutate bare (kg):				4.38	35.33
Greutate totală (kg):					40.00

PROIECTANT GENERAL:
SAFE ROADS ENGINEERING S.R.L.
 47063196, J27/1328/2022,
 Str. Stramutari nr. 25B
 PIATRA-NEAMT, JUD. NEAMT
 Telefon: 0740 319 004,
 E-mail: safesroadsengineering@gmail.com,

PROIECTANT DE SPECIALITATE C.F.D.P.:
S.C. ROAD VISION S.R.L.
 RO45192892, J22/3851/2021, TOPILE, JUD. IASI
 Telefon: 0785 484 630, E-mail: office@roadvision.ro,
 Website: www.roadvision.ro

BENEFICIAR:
COMUNA GIROV, JUDEȚUL NEAMȚ
 Str. Calea Romanului, nr. 337, Comuna Girov, județul Neamț
 Telefon: 0233 291 000, Fax: 0233 291 000,
 E-mail: girov@nt-adm.ro,
 Website: www.girov.ro

AMPLASAMENT:
U.A.T. GIROV, JUDEȚUL NEAMȚ

EXPERT TEHNIC:

Nume: _____

Semnătura: _____

VERIFICATOR TEHNIC:

Nume: _____

Semnătura: _____

Genița: _____

Ref.nr. data: _____

DENUMIRE PROIECT:
DEZVOLTAREA INFRASTRUCTURII ITS
ÎN COMUNA GIROV, JUDEȚUL NEAMȚ

FAZA: D.T.A.C. & P.T.E

Șef proiect: _____

Ing. Chicuş Claudiu _____

Proiectat: _____

Ing. Chicuş Claudiu _____

Ing. Hasna Lăcrămioara _____

Ing. Dominte Lucian _____

Ing. Andrei Gabriel _____

Desenat: _____

Ing. Hasna Lăcrămioara _____

DENUMIRE PLANȘĂ:
DETALIU SEMAFOR INTELIGENT

Proiect nr.: 8

Data: 2026

Scara: 1:20, 1:40

Format planșă: A3:420x297mm

Planșă nr.: DSI 01